

GACETA MUNICIPAL

Periódico Oficial del Gobierno Municipal 2022-2024

QUE LA SECRETARIA DEL AYUNTAMIENTO DEL MUNICIPIO DE ZUMPAHUACÁN, ESTADO DE MÉXICO. PUBLICA CONFORME A LO DISPUESTO POR LOS ARTÍCULOS 31 FRACCIÓN I, 91 FRACCIÓN VIII Y XIII Y 164 DE LA LEY ORGÁNICA MUNICIPAL.



ATLAS DE RIESGO DEL MUNICIPIO DE ZUMPAHUACÁN, ESTADO DE MÉXICO, EL CUAL FUE A PROBADO EN LA SECIÓN DE CABILDO ORD/28/2022 MEDIANTE EL ACUERDO NUMERO IX, DE FECHA 05 DE AGOSTO DE 2022.

AÑO 1

NO. 20

11 DE AGOSTO DE 2022



ATLAS DE RIESGOS MUNICIPIO DE ZUMPAHUACÁN



2022 -2024

GOBIERNO DEL ESTADO DE MÉXICO

ALFREDO DEL MAZO MAZA

GOBERNADOR CONSTITUCIONAL DEL ESTADO DE MÉXICO

LUIS FELIPE PUENTE ESPINOSA

SECRETARIO GENERAL DE GOBIERNO

SAMUEL GUTIERREZ MACIAS

**COORDINADOR GENERAL DE PROTECCIÓN CIVIL Y
GESTION INTEGRAL DE RIESGOS DEL ESTADO DE MÉXICO**

LIC. EN EDUC. NORA ANGELICA FUENTES AGUILAR

PRESIDENTA MUNICIPAL CONSTITUCIONAL DE ZUMPAHUACÁN

H. AYUNTAMIENTO DE ZUMPAHUACÁN

(2022 - 2024)

PRESIDENTA MUNICIPAL CONSTITUCIONAL

LIC. EN EDUC. NORA ANGELICA FUENTES AGUILAR

SINDICO MUNICIPAL

C. GERMAN JUAREZ NIETO

PRIMER REGIDOR

C. FERNANDA JETZABEL NIETO ROMERO

SEGUNDO REGIDOR

C. ROBERTO CARLOS REYNOSO VÁZQUEZ

TERCER REGIDOR

C. ROSALBA GOMEZ VELASQUEZ

CUARTO REGIDOR

C. VICTOR FELIPE REYES NIETO

QUINTO REGIDOR

C. VICENTE LEON ESTRADA MORENO

SEXTO REGIDOR

C. VIOLETA ARACELI VILLALVA VILLAGRÁN

SÉPTIMO REGIDOR

C. MARIO MARGARITO REYES FLORES

SECRETARIA DEL H. AYUNTAMIENTO

LIC. EN SOC. ROSALIMA MARTÍNEZ RIOS

CONTENIDO

GOBIERNO DEL ESTADO DE MÉXICO	2	II.- MAPAS GENERALES	19
H. AYUNTAMIENTO DE ZUMPAHUACÁN	4	1.- EL MUNICIPIO EN EL CONTEXTO ESTATAL	19
EJEMPLO DE USO DEL ATLAS DE RIESGOS	7	2.- TOPOGRAFÍA	20
PRESENTACIÓN	8	3.- GEOLOGÍA.....	21
INTRODUCCIÓN	9	4.- EDAFOLOGÍA	22
OBJETIVO	10	5.- HIPSOMETRÍA	23
MARCO LEGAL	10	6.- CLIMAS	24
I.-ASPECTOS GENERALES	12	7.- TECTÓNICA	25
<i>TOPONIMIA</i>	12	8.-TEMPERATURA MEDIA ANUAL	26
<i>UBICACION GEOGRAFICA</i>	12	9.- PRECIPITACIÓN MEDIA ANUAL.....	27
<i>LÍMITES Y EXTENSIÓN TERRITORIAL</i>	12	10.- FRECUENCIA DE HELADAS.....	28
<i>VÍAS DE ACCESO</i>	12	11.- FRECUENCIA DE GRANIZADAS	29
<i>TOPOGRAFÍA E HIPSOMETRÍA</i>	13	<u>30</u>
<i>CLIMA</i>	13	III.- NOMENCLÁTOR DE LOCALIDADES	31
<i>GEOLOGÍA</i>	13	IV.-SUBSISTEMA PERTURBADOR	35
<i>EDAFOLOGÍA</i>	13	<i>AGENTES PERTURBADORES</i>	35
<i>USO DEL SUELO</i>	14	<i>REGISTROS ADMINISTRATIVOS DEL SUBSISTEMA PERTURBADOR</i>	<u>38</u>
<i>POBLACIÓN</i>	15	<i>ASENTAMIENTOS SOBRE CAVIDADES EN EL SUBSUELO Y MINAS A CIELO ABIERTO (2</i>	
EQUIPAMIENTO DEL SECTOR SALUD	15	<i>Registros)</i>	39
<i>EDUCACIÓN</i>	16	<i>ZONAS SUSCEPTIBLES DE INUNDACIÓN Y ENCHARCAMIENTOS (1 Registros)</i>	41
RESUMEN DE EQUIPAMIENTO EDUCATIVO	16	<i>ESTACIONES DE SERVICIO, EXPENDIOS CLANDESTINOS (1 Registro)</i>	43
<i>RELIGIÓN</i>	17	<i>GASERAS, ESTACIONES DE CARBURACION, EXPENDIOS CLANDESTINOS (2 Registros)</i>	
<i>INDUSTRIA</i>	17	45
<i>VIVIENDA</i>	17	<i>REPORTE DE FESTIVIDADES (7 Eventos)</i>	48
<i>TURISMO</i>	17	V.-ZONAS DE RIESGO EN EL MUNICIPIO DE ZUMPAHUACÁN	50
<i>ECOSISTEMAS</i>	17	<i>FENÓMENOS GEOLÓGICOS GEOMORFOLÓGICOS</i>	50
<i>AGRICULTURA Y FLORICULTURA</i>	17	<i>FENÓMENOS HIDROMETEOROLÓGICOS</i>	50
<i>GANADERIA</i>	17	<i>FACTORES QUÍMICOS</i>	50

<i>FACTORES SANITARIOS</i>	50
<i>FACTORES SOCIO-ORGANIZATIVOS</i>	50
<i>FENÓMENOS ASTRONÓMICOS</i>	50
<i>RESUMEN DEL CENSO POR LOCALIDAD DE REGISTROS DEL SUBSISTEMA PERTURBADORES DEL AFECTABLE Y DEL REGULADOR</i>	51
<i>REPORTE DE ACTUALIZACIÓN 2021</i>	53
VI.- SUBSISTEMA AFECTABLE	55
<u><i>REGISTROS ADMINISTRATIVOS DEL SUBSISTEMA AFECTABLE</i></u>	<u>56</u>
<i>CENTROS CULTURALES (3 Registros)</i>	57
<i>CENTROS RECREATIVOS (3 Registros)</i>	60
<i>HOSPEDAJE (2 Registros)</i>	63
<i>INSTITUCIONES EDUCATIVAS Y DE REHABILITACIÓN (66 Registros)</i>	65
<i>MERCADOS, TIANGUIS Y CENTRALES DE ABASTO (1 Registro)</i>	100
<i>BARES, RESTAURANTES Y CENTROS NOCTURNOS (2 Registros)</i>	102
<i>TEMPLOS (34 Registros)</i>	104
VII.- SUBSISTEMA REGULADOR	122
<u><i>REGISTROS ADMINISTRATIVOS DEL SUBSISTEMA REGULADOR</i></u>	<u>123</u>
<i>CENTROS DE RESPUESTA INMEDIATA Y AUXILIO (3 Registros)</i>	124
<i>INFRAESTRUCTURA BÁSICA Y SERVICIOS VITALES (4 Registros)</i>	128
<i>CEMENTERIOS, CREMATORIOS Y SALAS DE VELACIÓN (11Registros)</i>	133
<i>INSTITUCIONES DE SALUD Y CONSULTORIOS MÉDICOS (10 Registros)</i>	145
<i>REFUGIOS TEMPORALES (3 Registros)</i>	156
<i>INVENTARIO DE RECURSOS</i>	160
<i>TELÉFONOS DE EMERGENCIA</i>	161
VIII.- MAPAS DE REFERENCIA GEOGRÁFICA	164
CONCEPTOS Y DEFINICIONES	181
FUENTES DE INFORMACIÓN	183
COLABORADORES	184

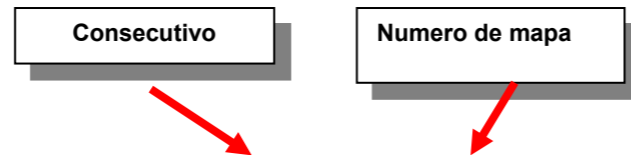
EJEMPLO DE USO DEL ATLAS DE RIESGOS

El contenido del presente atlas está dividido en ocho secciones; la sección II contiene mapas de información general relacionados con los temas de la sección I.

La sección VIII está compuesta por mapas municipales (MAPA GENERAL, MAPA 1, MAPA 2, etc.); cada mapa contiene elementos representados de forma puntual, lineal y poligonal por medio de símbolos y números que los identifican de forma única con las fichas de contenido correspondientes; dicho número se denomina **consecutivo** y se encuentra ubicado en la parte superior derecha de cada una de las fichas, para localizar elementos a partir de la ficha, refiérase al recuadro **Número de Mapa** el cual contiene el número del mapa en que se localiza el elemento en cuestión.

Nota: En algunos casos la cuadrícula de las coordenadas UTM en el mapa sirve también para la delimitación de los cuadrantes.

Ejemplo:



Municipio: ALMOLOYA DEL RIO	067 Clave Municipio	Número (identifi
1.- Datos Generales		2.- Dat
Fecha de la información: 15-OCTUBRE-2017		Escolar
Localidad: TECALCO	002 Clave Localidad	Nombre
Sublocalidad: DURAZNITOS	005 Clave Sublocalidad	Tipo: PI
Categoría Administrativa: COLONIA		Clave d
Dirección: CARRIL DEL TEPOZOCO S/N		Categori
		Respon
		Turno:
		Horario
		Aulas:
		Alumnc
		Docent
		Person
		diverso
		Númerc
Teléfonos: 01(713)13-1-67-87	CP:52540	Instalac
		las que



PRESENTACIÓN

En estos tiempos la ciudadanía exige que su gobierno actúe con honestidad, responsabilidad y eficiencia en el cumplimiento de atender con oportunidad las necesidades de la población. Ello implica, por consiguiente, la obligación primaria de proteger la vida, la propiedad y los derechos de todos los individuos, así como su entorno.

En la actualidad es necesario que la sociedad adquiera una conciencia y educación en materia de protección civil, que estimule conductas de autoprotección y prevención para promover una cultura de la protección civil con una gestión integral del riesgo y conocimiento de hacer ciudades resilientes.

Así como capacidad de organización y actuación ante calamidades de origen natural o antropogénicos, para evitarlas y enfrentarlas con el menor daño posible, sobretodo prevenirlas. Pasar de esquemas reactivos a modelos de intervención preventivos.

En situaciones de emergencia, el primer respondiente es la autoridad municipal para quien es imprescindible que cuenten con un instrumento para la toma de decisiones que integre información necesaria para dar respuesta a las demandas de seguridad colectiva ante la existencia de riesgos.

La significación y trascendencia que la Protección Civil tiene en nuestros días hace necesaria la existencia de un documento de información que represente geográficamente los diferentes riesgos, donde se puedan analizar y evaluar las zonas vulnerables dentro del municipio.

Por tal motivo y dando cumplimiento al principal objetivo de protección civil que es la salvaguarda de la integridad física de las personas, sus bienes y su entorno, el H. Ayuntamiento de Zumpahuacán, a través de la Coordinación de Protección Civil en colaboración con la Coordinación General de Protección Civil del Estado elaboraron y actualizaron el presente documento denominado **Atlas de Riesgos Zumpahuacán (Información Básica)**. La existencia de éste, como sistema de información y consultivo superior en la materia, constituye el elemento efectivo para sentar las bases que servirán en la prevención de los riesgos a los que la comunidad está expuesta.

El Atlas de Riesgos es un sistema y herramienta que integra información cartográfica y estadística, útil en la elaboración de planes de prevención y auxilio, oportuna en la toma de decisiones en caso de desastre, así como auxiliar en la integración para la planeación y desarrollo municipal.

INTRODUCCIÓN

Desde los albores de la historia, el hombre ha sido víctima constante de las inclemencias del tiempo, de la transformación y modelado de la corteza terrestre, así como de conflictos de la integración misma de la sociedad; diferentes estrategias han tenido que implementar para controlar o minimizar todos los efectos que pongan en riesgo su estabilidad.

Actualmente diversos países han instituido programas de protección y ayuda ciudadana con eficiencia gracias a la respuesta cotidiana y eficiente de la población y las autoridades.

La salvaguardia de la persona y la sociedad, así como sus bienes y entorno ante la eventualidad de un desastre, es el objetivo básico de Sistema Estatal de Protección Civil. Por esto, es necesaria la coordinación permanente y precisa de la voluntad y espíritu de colaboración entre diversos participantes en este sistema. La solidaridad y la ayuda mutua son indispensables, no solamente al ocurrir una situación crítica, se hace necesaria también, para establecer los mecanismos de prevención y preparación adecuados que permitan reducir o mitigar en lo posible los efectos de cualquier fenómeno destructivo.

El presente documento fue integrado en base al *Cuaderno para el levantamiento de Información en la Elaboración de Atlas de Riesgos Municipales*, información cartográfica, así como las metodologías y lineamientos establecidos por el departamento de Geoprocesamiento y Base de Datos de la Coordinación General de Protección Civil, estructurado de la siguiente manera:

- Aspectos Generales del Municipio; esta sección la integran aquellos datos de referencia y estadísticos como toponimia, ubicación geográfica, límites y extensión territorial, tenencia de la tierra, división territorial, vías de acceso, topografía e hipsometría, climas, geología, edafología, uso del suelo, hidrología, población salud, religión, agricultura, ganadería, industria, vivienda, y turismo.
- La sección de Aspectos Generales esta reforzada por los mapas generales, mostrando así un panorama general del municipio.

- Nomenclátor de Localidades, listado de nombres oficiales de localidades y sublocalidades que integran el territorio municipal.
- Descripción y clasificación del Subsistema Perturbador, se describen los diferentes agentes perturbadores de origen natural y antropogénico, en esta sección se han integrado también los registros administrativos.
- Zonas de Riesgo en el Municipio, resumen de todos aquellos elementos generadores de riesgo y su distribución dentro del municipio, así como algunas medidas de solución.
- Descripción y clasificación del Subsistema Afectable, contiene de manera general que es el subsistema afectable, y bajo situaciones de riesgo quien lo conforma; se han integrado también los registros administrativos.
- Descripción y clasificación del Subsistema Regulador, descripción del subsistema, así como los registros administrativos que lo conforman, se encuentra también un inventario de recursos y directorios de emergencia.
- Cartografía municipal donde se representan los elementos generadores de riesgo y los vulnerables al mismo.
- Finalmente se presentan las conclusiones derivadas del análisis de toda la información tanto cartográfica como estadística de los fenómenos y factores de riesgos presentes en el municipio, así también el análisis del sector vulnerable y las instancias de auxilio.

Este documento debe considerarse como un sistema para la toma de decisiones, es operativo y funcional, en la gestión integral del riesgo, para que, en coordinación con los sistemas de protección civil, los tres sectores: público, social y privado, hagan frente común de manera consciente y racional a los efectos de los agentes generadores de riesgo.

OBJETIVO

Identificar, analizar y evaluar los riesgos tanto de origen natural como antrópico que han tenido incidencia o pudieran presentarse en el territorio geográfico municipal, ocasionando desastres o situaciones de peligro en zonas que por sus características poseen cierto grado de vulnerabilidad ante los fenómenos perturbadores.

Por tal motivo se requiere integrar un documento geográfico-descriptivo que en materia de Protección Civil constituya el reflejo de la imagen actual del municipio, convirtiéndose en una valiosa herramienta de análisis que permitirá planificar, diseñar y establecer los mecanismos de seguridad para reducir al mínimo los efectos nocivos de ocurrencia de fenómenos destructivos que amenacen la integridad física de la población, así como sus bienes y entorno.

MARCO LEGAL

El sistema de Protección Civil nace a partir de los sismos del 19 y 20 de septiembre de 1985. Los cuantiosos daños y dolorosos resultados de estos eventos en diversas ciudades de la entidad federativa, en especial en la ciudad de México; hicieron patente la necesidad de perfeccionar los dispositivos y de reforzar los planes y programas en materia de Protección Civil y de difundir esta cultura entre autoridades y sociedad, para que en caso de siniestro la respuesta sea rápida y eficiente.

El 9 de octubre del mismo año, el presidente de la República acordó la creación de la Comisión Nacional de Reconstrucción, con el fin de dirigir adecuadamente las acciones de auxilio a la población.

El 29 de noviembre de 1985, nace el Sistema Nacional de Protección Civil (SINAPROC); que se constituye en un conjunto orgánico y articulado de estructuras y relaciones funcionales de métodos y procedimientos del sector público, grupos privados y sociales; con el fin de ejecutar acciones de común acuerdo destinadas a la protección y salvaguarda de los ciudadanos contra peligros y riesgos que se presentan en la eventualidad de un desastre.

El 1 de febrero de 1994 se aprobó la ley de Protección Civil del Estado de México, misma que actualmente está derogada y es suplida por el libro sexto del Código Administrativo del Estado de México, publicada en la gaceta de gobierno el 13 de diciembre del 2001 y que entró en vigor el 13 de marzo del 2002; la cual tiene por objeto regular las acciones de Protección Civil en el Estado de México

La Ley Orgánica Municipal del Estado de México, en su capítulo sexto Artículo 81 TER menciona que:

Cada ayuntamiento constituirá un consejo municipal de protección civil, que encabezará el presidente municipal, con funciones de órgano de consulta y participación de los sectores público, social y privado para la prevención y adopción de acuerdos, así como la ejecución en general, de todas las acciones necesarias para la atención inmediata y eficaz de los asuntos relacionados con situaciones de emergencia, desastre, o calamidad que afecten a la población.

Son atribuciones de los Consejos Municipales de Protección Civil:

Identificar en un Atlas de Riesgos Municipal los sitios que por sus características específicas puedan ser escenarios de situaciones de emergencia, desastres o calamidad; dicho documento deberá publicarse en la Gaceta Municipal durante el primer año de gestión de cada ayuntamiento.

Formular en coordinación con las autoridades estatales de la materia, planes operativos para prevenir riesgos, auxiliar y proteger a la población y restablecer la normalidad, con la oportunidad y eficacia debidas, en caso de desastre.


SECCIÓN I ASPECTOS GENERALES

I.-ASPECTOS GENERALES

TOPONIMIA

En lengua mexicana o náhuatl la denominación es la siguiente: Tzompahuacán que se traduce "Lugar donde hay árboles de colorín", de Trompa y Tzimpantli: "árbol de colorín", Hua: "donde hay" y can: "lugar".

El topónimo se define Tzompahuacán, que se deriva de Tzontecoma, que quiere decir cráneo y huacán, posesivo y significa: " *Lugar donde guardan los cráneos de los sacrificados*".



JEROGLÍFICO DEL MUNICIPIO DE ZUMPAHUACÁN

UBICACION GEOGRAFICA

El municipio de Zumpahuacán se localiza a 83 km al sur de la capital Mexiquense y forma parte de la VI región Ixtapan de la Sal,

La cabecera municipal se ubica a 1,670 msnm. La altura mínima que registra es de 1,100 msnm y la altura máxima es de 1,930 msnm. Sus coordenadas geográficas son las siguientes:

LATITUD NORTE	LONGITUD OESTE
18°42'35"	99°28'53"

LÍMITES Y EXTENSIÓN TERRITORIAL

Limita al norte con el municipio de Tenancingo de Degollado; al sur con Coatlán del Río Estado de Morelos, Pilcaya Estado de Guerrero; al este con el municipio de Malinalco y al oeste con el municipio de Tonatico, Ixtapan de la Sal y Villa Guerrero.

La extensión del municipio desde que se formó como tal, es de 19,935.87 has. Y en relación al territorio estatal su porcentaje es de 0.08%.

Su Cabecera Municipal de Zumpahuacán se localiza a los 18°51'30" Latitud Norte y a los 99°36'08" de Longitud Oeste.

VÍAS DE ACCESO

La Carretera Tenancingo - Zumpahuacán, es la vialidad que sirve como columna vertebral de la comunicación intramunicipal e intermunicipal ya que comunica al Estado de México con los estados de Guerrero y Morelos, circulan por esta vialidad vehículos de carga, transporte y particulares, además hay ya un camino de terracería que comunica al municipio en la parte este con el municipio de Malinalco, y en proceso de construcción de una carretera que comunicara con el municipio de Tonatico

(Ver mapa de Topográfico)

TOPOGRAFÍA E HIPSOMETRÍA

Considerando que el municipio de Zumpahuacán se encuentra en una zona montañosa y serrana la elevación mas alta la ocupa el cerro de Totzquihua con 2,800 msnm y que la mayoría de los cerros oscilan entre los 2000 msnm se encuentran a una altura promedio de 2,000 a 2.2000 msnm.



(Ver mapa de Topográfico)

CLIMA

El clima de Zumpahuacán se compone de varios microclimas, pero predominan el templado semiárido subhúmedo (a) c (w2) W(1)g con precipitación invernal, menor al 5% con poca variación térmica. La temperatura más elevada se origina antes del solsticio de verano y una temperatura media anual de 14°C, localizándose este clima en las poblaciones de San Antonio Guadalupe, Santa Cruz los Pilares, San Pablo Tejalpa y la cabecera municipal.



(Ver mapa de Climas)

GEOLOGÍA

El municipio está asentado entre montañas y ríos, por lo que es fácil encontrar suelos arenosos, arcillosos, calizos y humíferos, así como pedregosos y elevaciones en una cantidad muy considerable. El suelo es de profundidad media de 25 a 20 cms. Color castaño grisáceo muy oscuro y castaños muy oscuros, textura arcillosa, estructura blocosa-angular, y el suelo reacciona en forma negativa en el lado oeste, mientras que en Zumpahuacán el suelo es de formación in-situ derivado de rocas ígneas, de profundidad media de 25 a 50 cms. A Somero de 0 a 25 cms. Con piedra en la superficie y en el perfil, el color varia de castaño muy oscuro a castaño obscuro y castaño amarillento, la textura es arcillosas, estructura blocosa-angular, consistencia dura, y el drenaje interno es medio. La mayoría de los suelos en las partes altas son pedregosos de color blanco, con textura dura; en ellos, es aprovechado para sembrar principalmente Maíz y Frijol y se aprovecha cuando es temporada de lluvias; estos suelos son muy permeables y calcáreos, en las partes bajas encontramos arenales debido al interperismo. En los lomeríos hay suelos arcillosos de color rojizo muy fértiles; en la porción que conocemos como el llano de Zumpahuacán en el cual encontramos un suelo arcilloso de color negro muy fértil, con riego gracias a la gravedad del agua corrediza que abarca una extensión de 1,500 Hectáreas, que son en gran medida el soporte del desarrollo económico de la zona.



(Ver mapa de Geología)

EDAFOLOGÍA

En el Municipio de Zumpahuacán se encuentra una clasificación de seis tipos de suelo que se presentan en diversas partes del municipio

Acrisol: El término se deriva del vocablo latino "acris" que significa muy ácido, haciendo alusión a su carácter ácido y su baja saturación en bases, provocada por su fuerte alteración.

Los Acrisoles se desarrollan principalmente sobre productos de alteración de rocas ácidas, con elevados niveles de arcillas muy alteradas, las cuales pueden sufrir posteriores degradaciones. Predominan en viejas superficies con una topografía ondulada o colinada, con un clima tropical húmedo, monzónico, subtropical o muy cálido. Los bosques claros son su principal forma de vegetación natural.

La pobreza en nutrientes minerales, la toxicidad por aluminio, la fuerte absorción de fosfatos y la alta susceptibilidad a la erosión, son las principales restricciones a su uso. Grandes áreas de Acrisoles se utilizan para cultivos de subsistencia, con una rotación de cultivos parcial. No son muy productivos salvo para especies de baja demanda y tolerantes a la acidez como la piña, caucho o palma de aceite.

ANDOSOL.- Es el suelo negro que hay en los volcanes y sus alrededores. Esta palabra viene de dos palabras japonesas *an* que significa negro, *do* que significa suelo. Se desarrollan sobre cenizas y otros materiales volcánicos ricos en elementos vítreos. Tienen altos valores en contenido de materia orgánica, sobre un 20 %, además tienen una gran capacidad de retención de agua y mucha capacidad de cambio. Se encuentran en regiones húmedas, del ártico al trópico, y pueden encontrarse junto una gran variedad de vegetales. Su rasgo más sobresaliente es la formación masiva de complejos amorfos humus-aluminio.

FEOZEM.- Son suelos con igual o mayor fertilidad que los vertisoles, ricos en materia orgánica, textura media, buen drenaje y ventilación, en general son poco profundos, casi siempre pedregosos y muy inestables, restringiendo por ello su uso en la agricultura permanente, pudiéndose utilizar en el cultivo de pastos, aunque se recomienda mantenerlos con vegetación permanente.

LITOSOL.- Prácticamente se trata de roca, lo cual representa una restricción para el uso urbano ya que su potencial de excavación es sumamente bajo; además, se encuentra en zonas con pendientes pronunciadas.

RENDZINA.- Los suelos rendzina se forman sobre una roca madre carbonatada, como la caliza, y suelen ser fruto de la erosión. El humus típico es el mull y su pH suele ser básico, originándose a una altitud normalmente superior a los 1.700- 1.800 m, siendo suelos típicos de altas montañas calizas, sobre los que se desarrollan sabinares, pinares, piornales densos y a veces bosques de áceres y espinares. Son muy oscuros y grumosos, fácilmente erosionables por la acción hídrica o eólica, localizándose por lo general en zonas resguardadas. Es el tipo de suelo que con mayor extensión ocupa el territorio del municipio.

VERTISOL.- Se forma típicamente de rocas altamente básicas tales como basalto en climas estacionalmente húmedos o sujetos a sequías erráticas y a inundación. Dependiendo del material parental y del clima, pueden oscilar del gris o rojizo al más familiar negro (*tierra negra*) los vertisoles están cubiertos de pastos o bosques pastizados. Su textura pesada e inestable afecta el crecimiento forestal.

La contracción y expansión de las arcillas del Vertisol dañan construcciones y carreteras, obligando a costosas realizaciones y mantenimientos. Las tierras con Vertisoles se usan generalmente para pastoreo de ganado.

(Ver mapa de Edafología)

USO DEL SUELO

El municipio solo cuenta con dos grandes usos de suelo, el agrícola y el forestal,. En cuanto a los usos urbanos del área actual, se tiene en la cabecera municipal una densidad promedio de 22 viviendas/ha y lotes promedio de 500 m² de terreno por vivienda.

Agricultura (33.81%) y zona urbana (1.06%) Vegetación Selva (59.26) y Pastizal (5.87%)

POBLACIÓN

En el censo de población y vivienda del INEGI llevado a cabo en el 2020, arrojo que Zumpahuacán cuenta con una población de 18 833 habitantes de los cuales 9 088 son masculinos y 9 745 femeninas

POBLACIÓN TOTAL POR GRANDES GRUPOS DE EDAD SEGÚN SEXO												
2000			2010			2015			2020			
edad	hombres	mujeres	total	hombres	mujeres	total	hombres	mujeres	total	hombres	mujeres	total
0-4	1034	1027	2 061	988	920	1908	981	945	1926	1293	1215	2508
5-14	2139	2153	4292	2068	20131	4099	1933	1883	3816	2032	2003	4040
15-64	3438	4147	7858	4025	5043	9248	4598	5371	9969	5327	6061	11388
+ 65	364	391	755	517	587	1104	545	645	1190	615	672	1287
Sin dato	342	337	679	2	4	6	12	14	26	1	0	1
Total	7317	8055	15372	7780	8558	16395	8069	8858	16927	9088	9745	18833

SALUD

La salud es importante para todo ser humano, en el municipio de Zumpahuacán cuenta con un Centro Especializado en la Atención Primaria a la Salud (CEAPS) que este se encuentra en la cabecera municipal y en las localidades más grandes cuenta con un Centro de Salud donde las personas van a consultas externas.

EQUIPAMIENTO DEL SECTOR SALUD

INSTITUCIÓN	CENTRO		TOTAL
	DE SALUD	LABORATORIO	
IMSS	0	0	0
ISEM	7	1	0
ISSEMYM	0	0	0
CASA DE SALUD MPAL	2	0	0
TOTAL GENERAL	9	1	9

Fuente: Protección Civil Municipal, 2021. Levantamiento en campo de la información estadística y cartográfica del sector Salud.

EDUCACIÓN

RESUMEN DE EQUIPAMIENTO EDUCATIVO

TIPO	CATEGORIA	JORNADA	NIVEL	TOTAL	
Privada	Centro Educativo	Matutina	Preescolar	0	
			Primaria	0	
		Total Matutina			0
	<i>Total Centro Educativo</i>				0
	Escuela	Matutina	Preescolar	0	
			Primaria	0	
		Total Matutina			0
		<i>Total Escuela</i>			
	Total Privadas				0
	Pública	Centro Educativo	Matutina	Estudios Superiores	0
Preescolar				25	
Preparatoria				4	
Primaria				26	
Total Matutina					
Matutina-Vespertina			Secundaria	11	
Total Matutina-Vespertina					
<i>Total Centro Educativo</i>					
Escuela		Matutina	Estudios Superiores	0	
			Preescolar	0	
			Primaria	0	
			Secundaria	0	
		Total Matutina			0
		Matutina-Vespertina	Primaria	0	
		Secundaria	0		
Total Matutina-Vespertina			0		
<i>Total Escuela</i>				0	

Total Públicas	59
Total General	59

Fuente: Protección Civil Municipal, 2021. Levantamiento en campo de la información estadística y cartográfica del sector Educativo

RELIGIÓN

La religión con mayor presencia en el municipio es la católica, sin embargo ya se ha empezado a diversificar.

NUMERO DE TEMPLOS POR TIPO DE RELIGIÓN			
Católica	Cristiana	Evangélica	Total General
33	0	0	33

INDUSTRIA

En el municipio no hay industrias

VIVIENDA

VIVIENDAS PARTICULARES HABITADAS Y OCUPANTES SEGÚN DISPONIBILIDAD DE SERVICIOS PÚBLICOS						
Disponibilidad de servicios públicos	2000		2010		2015	
	Viviendas	Ocupantes	Viviendas	Ocupantes	Viviendas	Ocupantes
Agua entubada						
Disponen	1 945	10 238	2 665	12 566	3 160	13 964
No disponen	769	4 153	756	3 738	664	2 932
No especificado	60	352	12	58	6	28
Drenaje						
Disponen	1 085	5 857	2 638	12 657	3 256	14 387
No disponen	1 679	8 811	769	3 622	534	2 359
No especificado	10	75	26	93	40	178
Energía eléctrica						
Disponen	2 617	14 048	3 335	15 973	3 769	16 654
No disponen	144	602	82	304	55	243
No especificado	13	93	16	85	6	27
total	2 774	14 743	3 433	16 362	3 830	16 924

TURISMO

El municipio implementa estrategias para la conservación de la imagen urbana de la zona tradicional de la cabecera municipal, evaluando los proyectos arquitectónicos para que guarden coherencia con los estilos, alturas y materiales de la zona, se realizan acciones para el manejo racional selectivo y bajo el concepto de ecoturismo los recursos naturales para el impulso turístico.

ECOSISTEMAS

AGRICULTURA Y FLORICULTURA

Para la agricultura manual estacional (66.67%) Para la agricultura de tracción animal continua (19.62%) Para la agricultura mecanizada continua (6.22%) Para la agricultura manual continua (5.5%) Para la agricultura mecanizada estacional (0.93%) No apta para la agricultura (1.06%)

GANADERIA

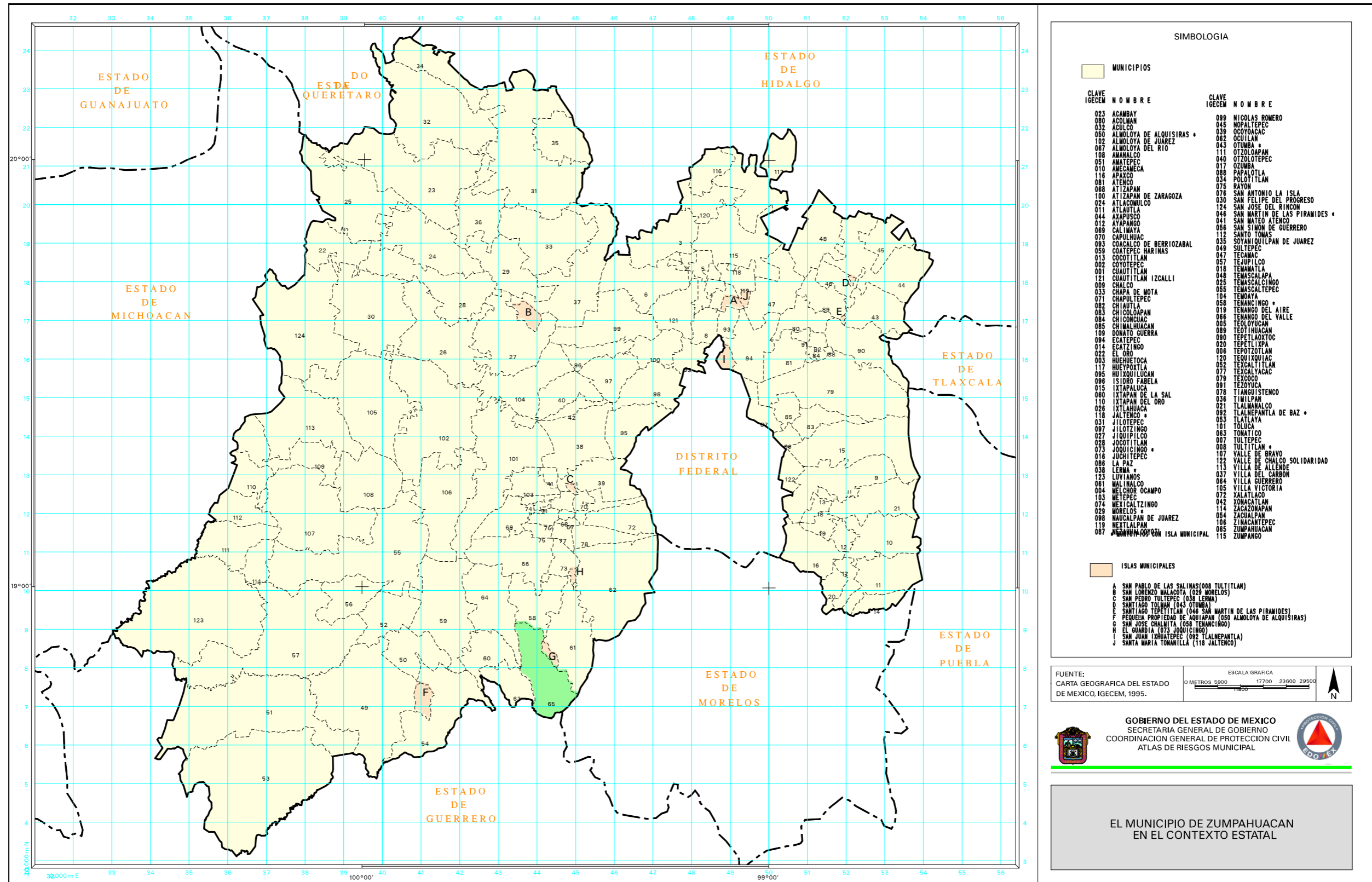
Para el aprovechamiento de la vegetación de pastizal (60.94%) Para el desarrollo de praderas cultivadas con maquinaria agrícola (18.24%) Para el desarrollo de praderas cultivadas con tracción animal (11.23%) Para el desarrollo de praderas cultivadas (7.15%) Para el aprovechamiento de la vegetación natural diferente del pastizal (1 38%) No apta para uso pecuario (1 06%)



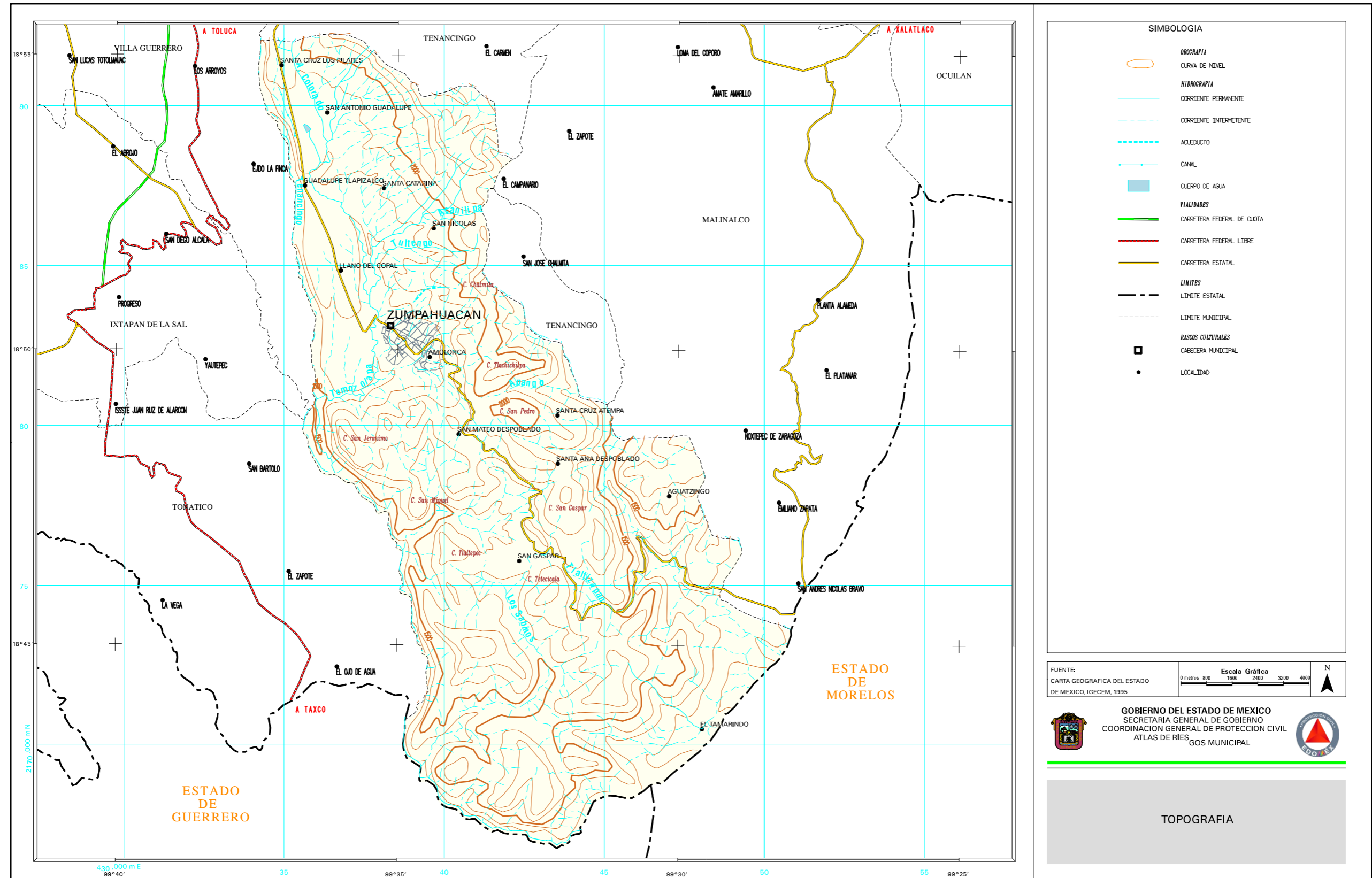
SECCIÓN II MAPAS GENERALES

II.- MAPAS GENERALES

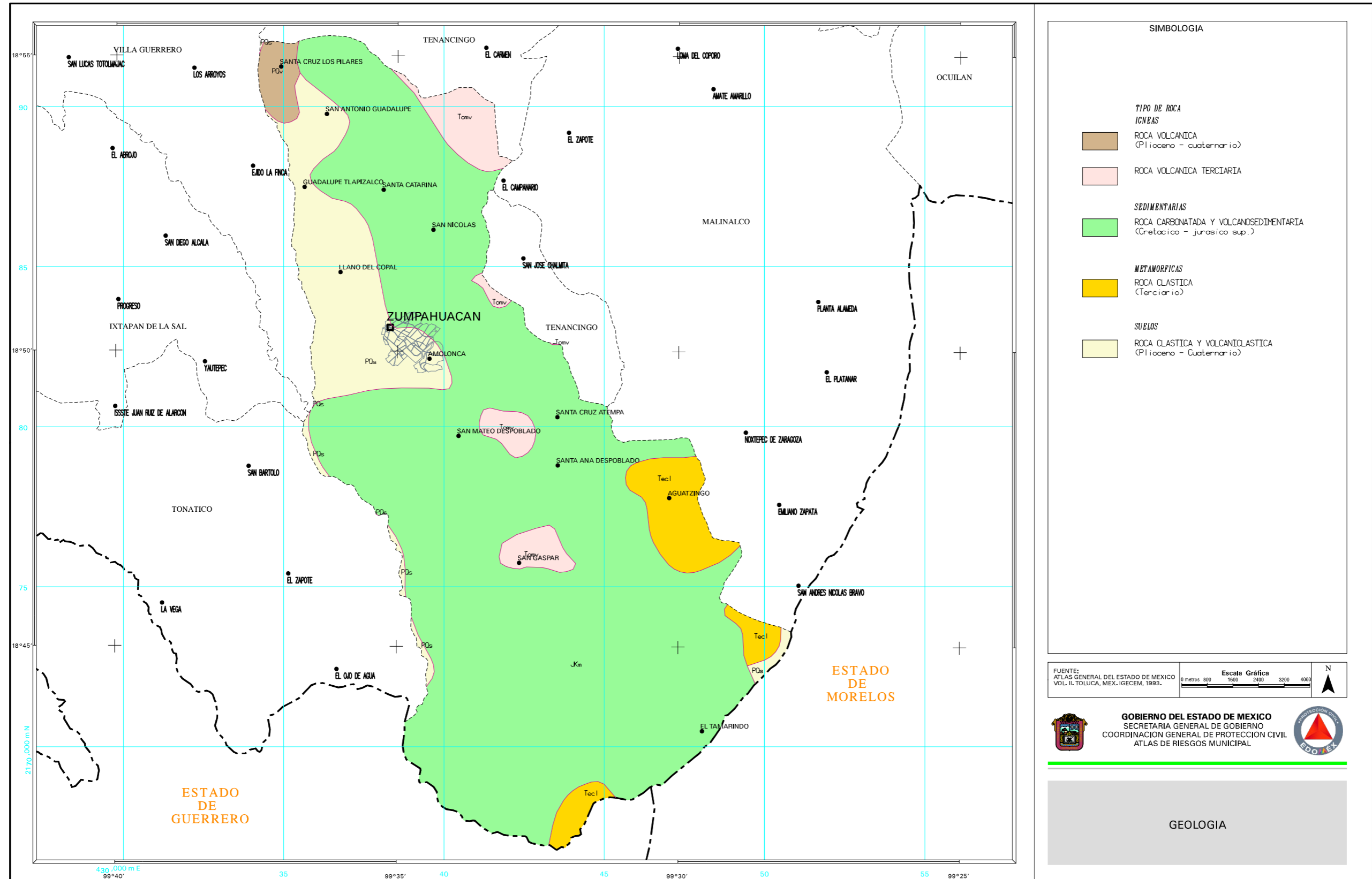
1.- EL MUNICIPIO EN EL CONTEXTO ESTATAL



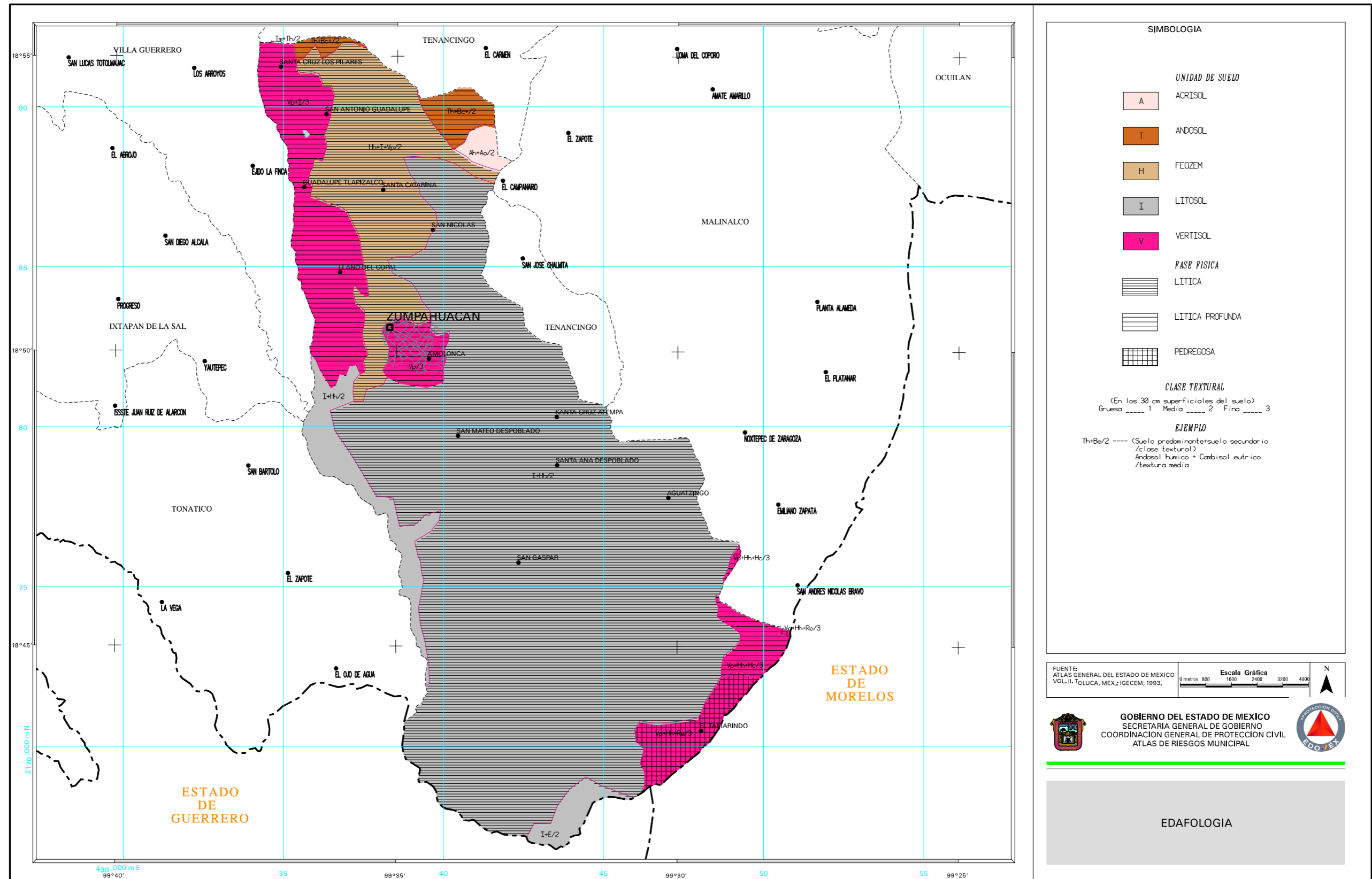
2.- TOPOGRAFÍA



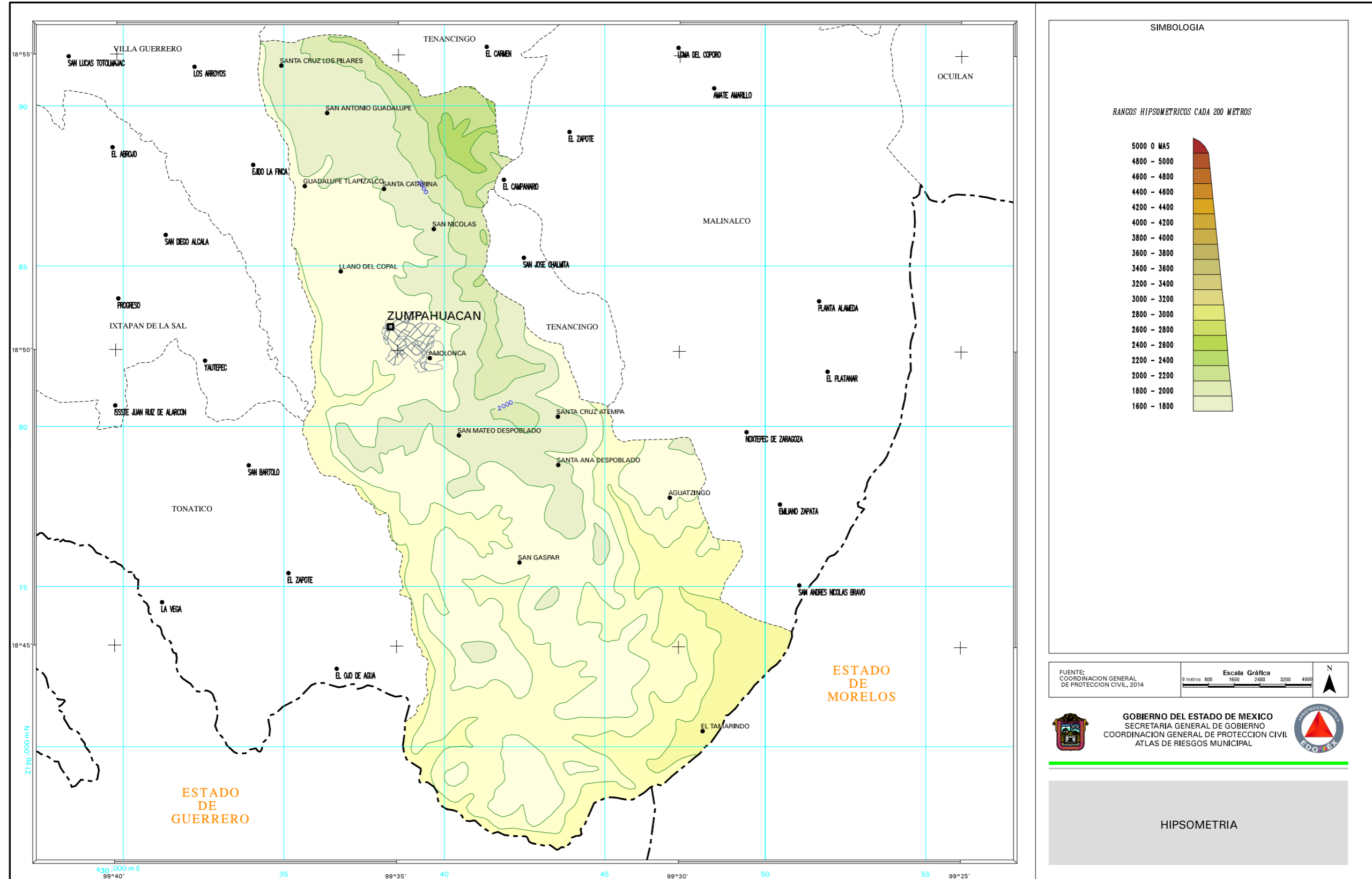
3.- GEOLOGÍA



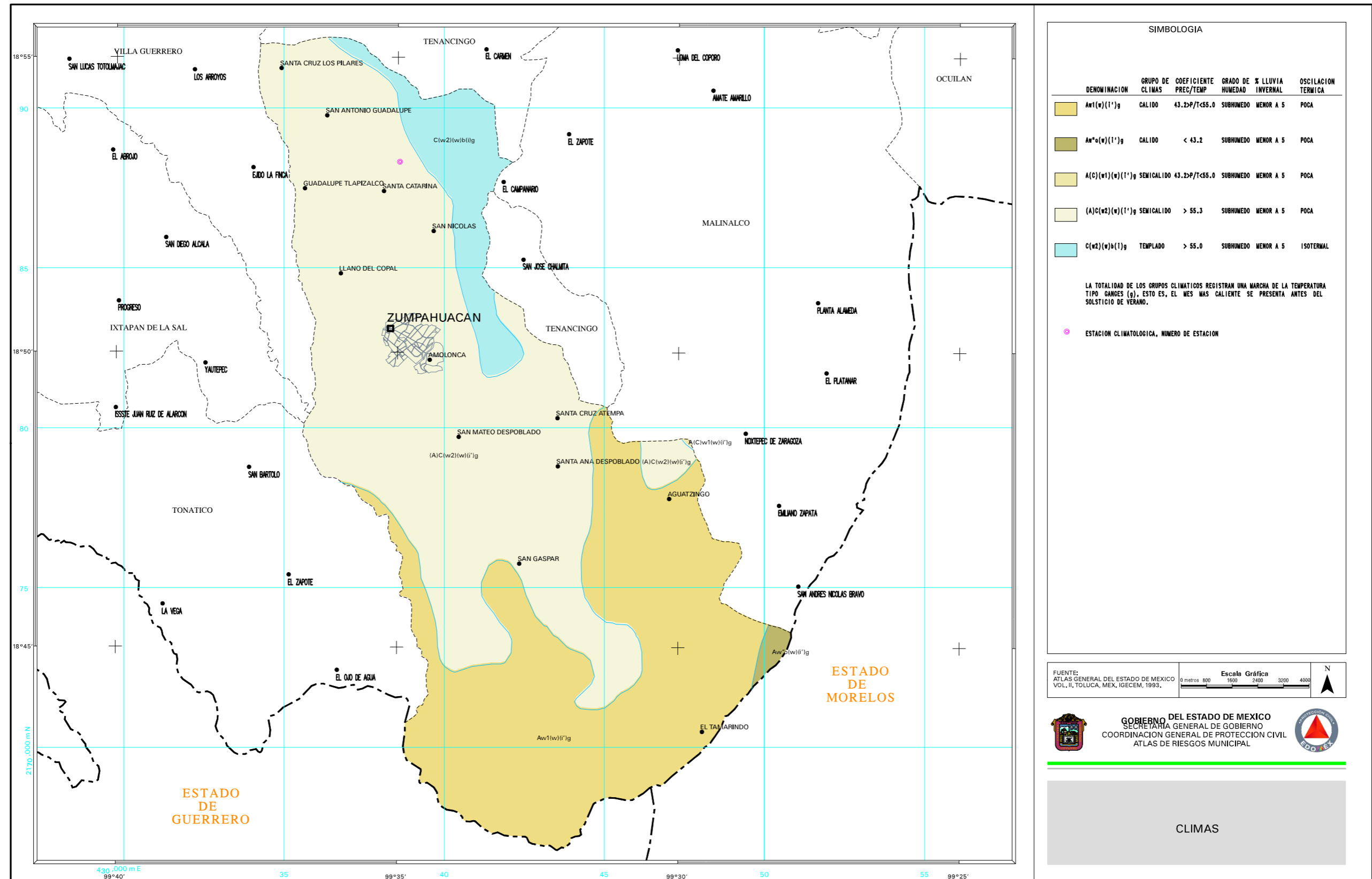
4.- EDAFOLOGÍA



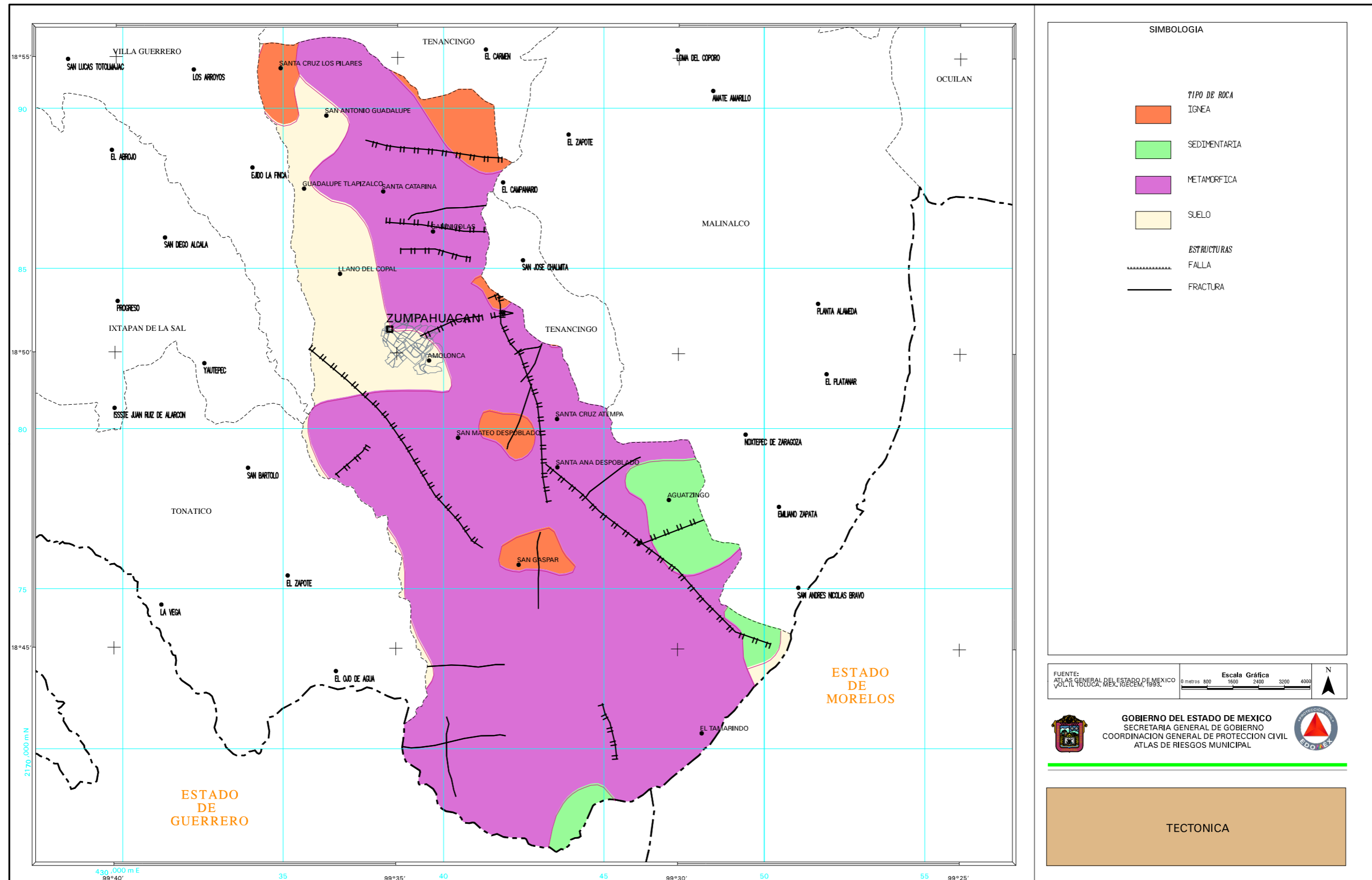
5.- HIPSOMETRÍA



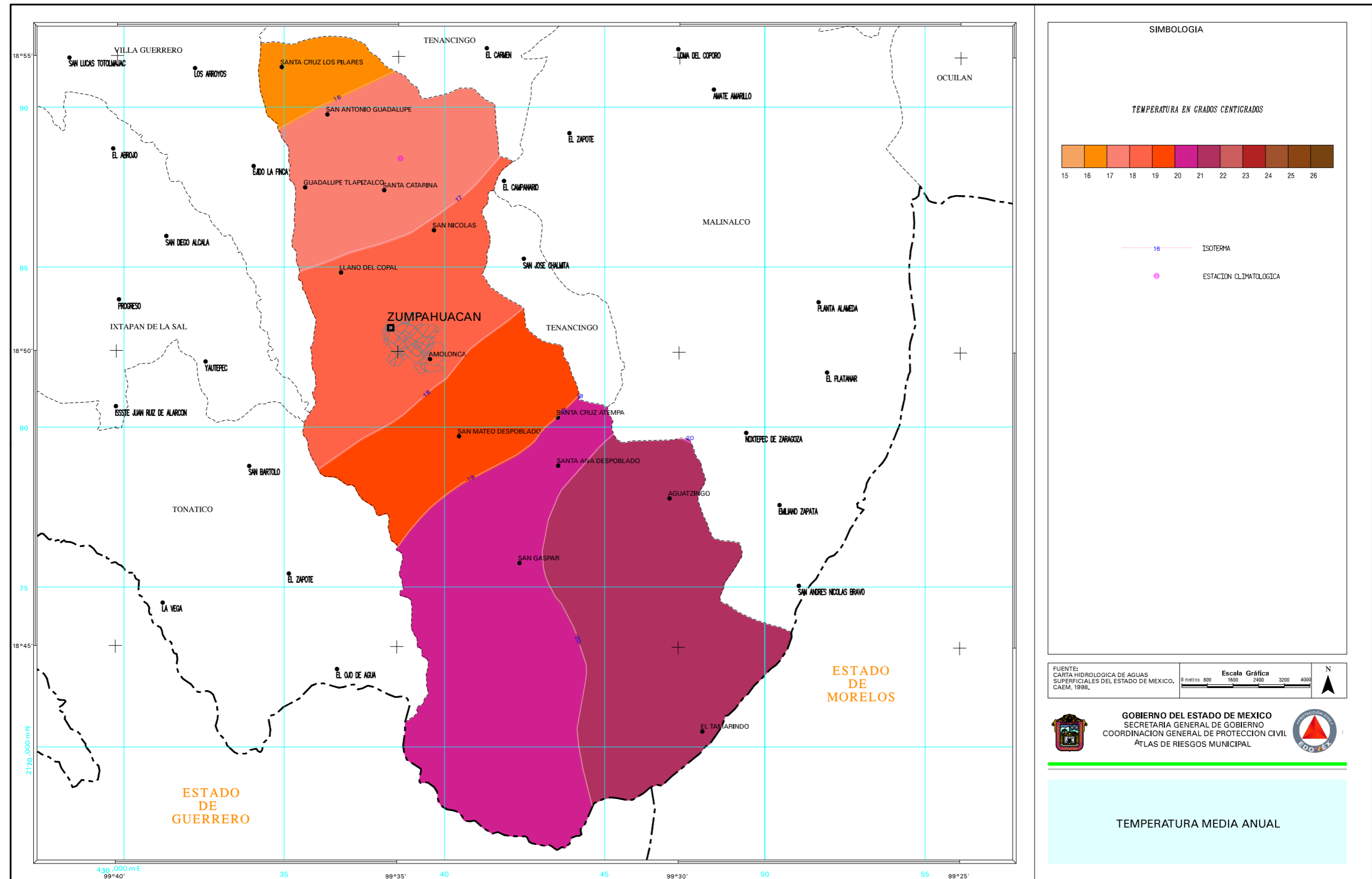
6.- CLIMAS



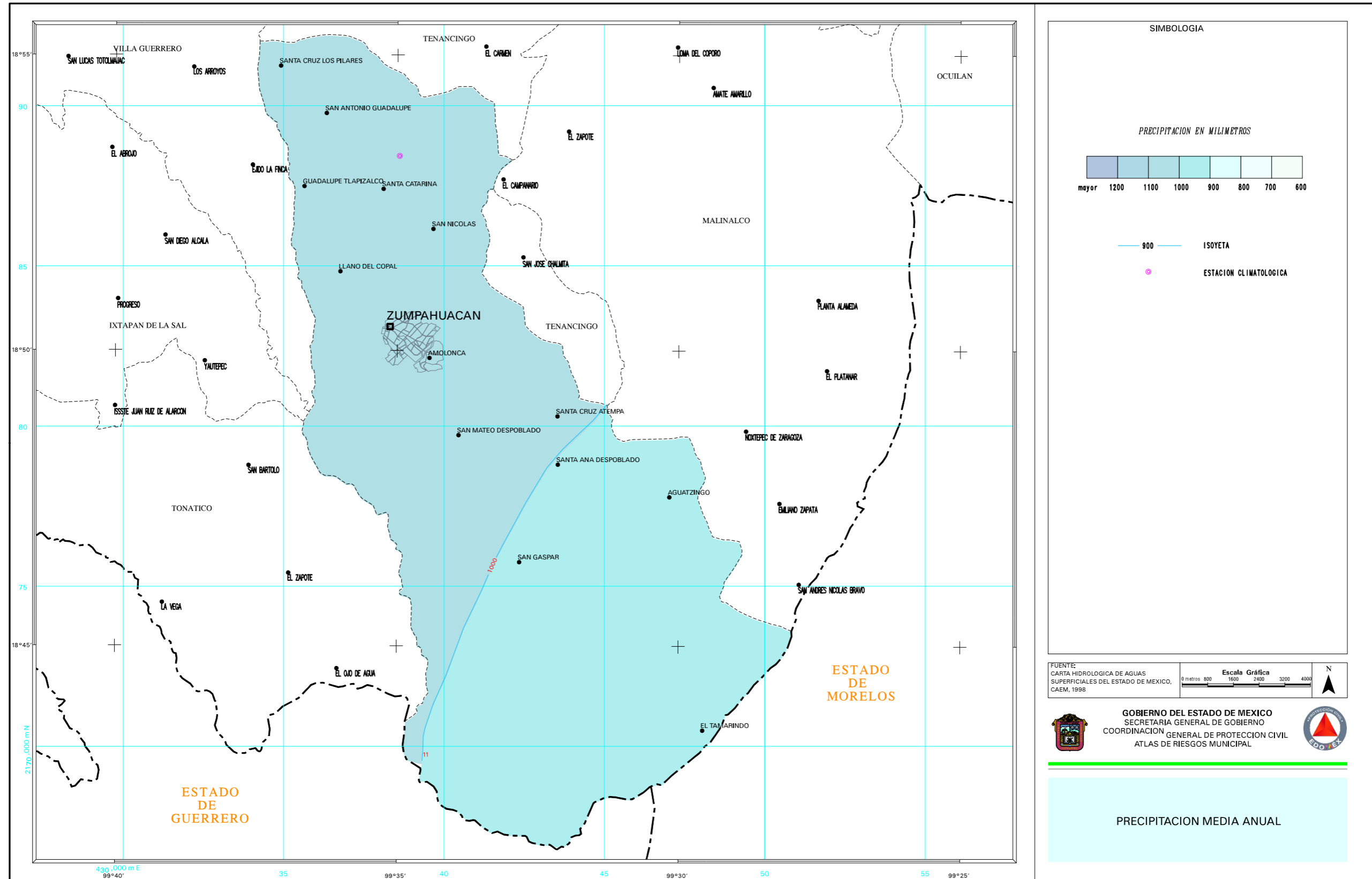
7.- TECTÓNICA



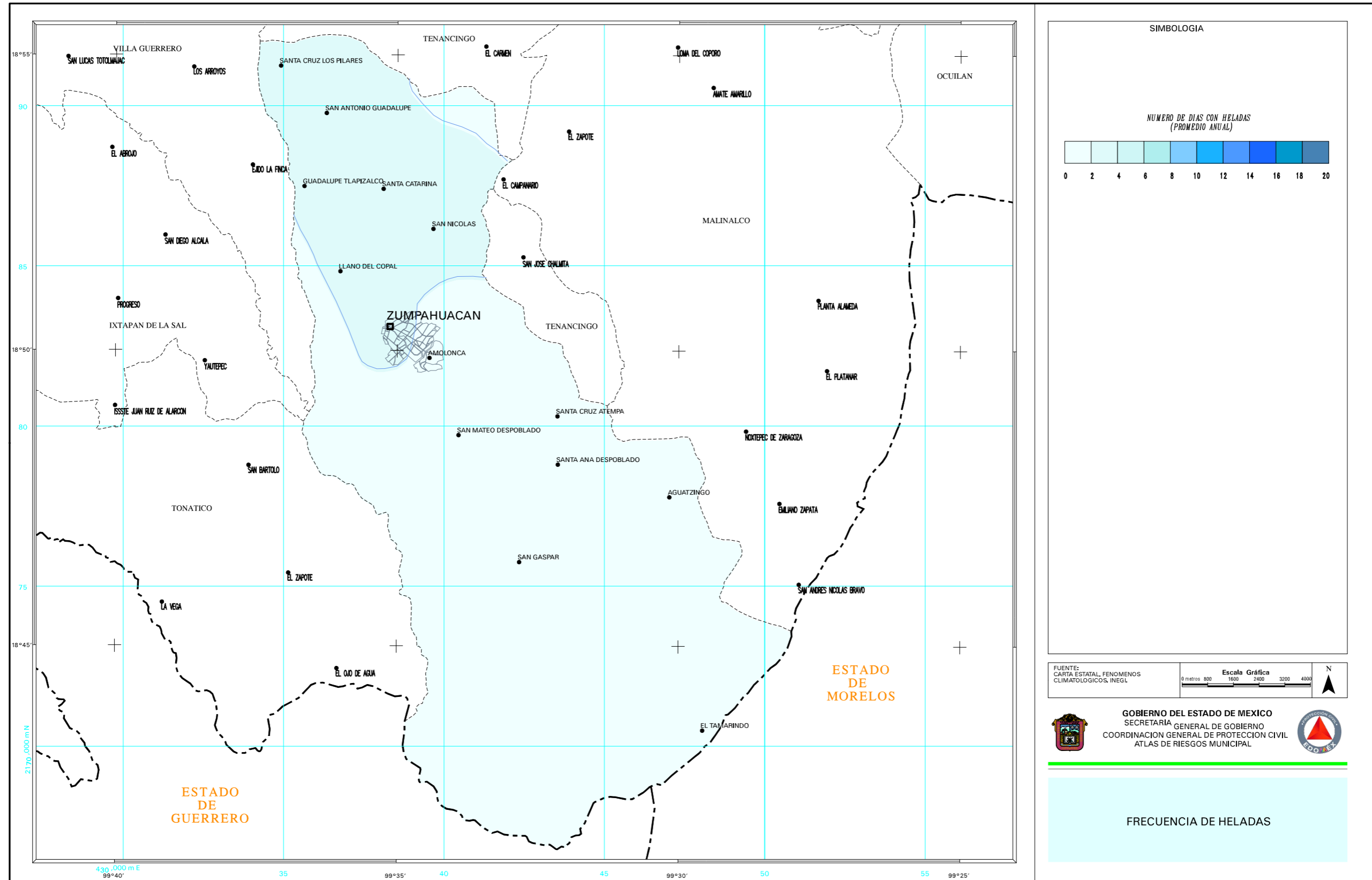
8.-TEMPERATURA MEDIA ANUAL



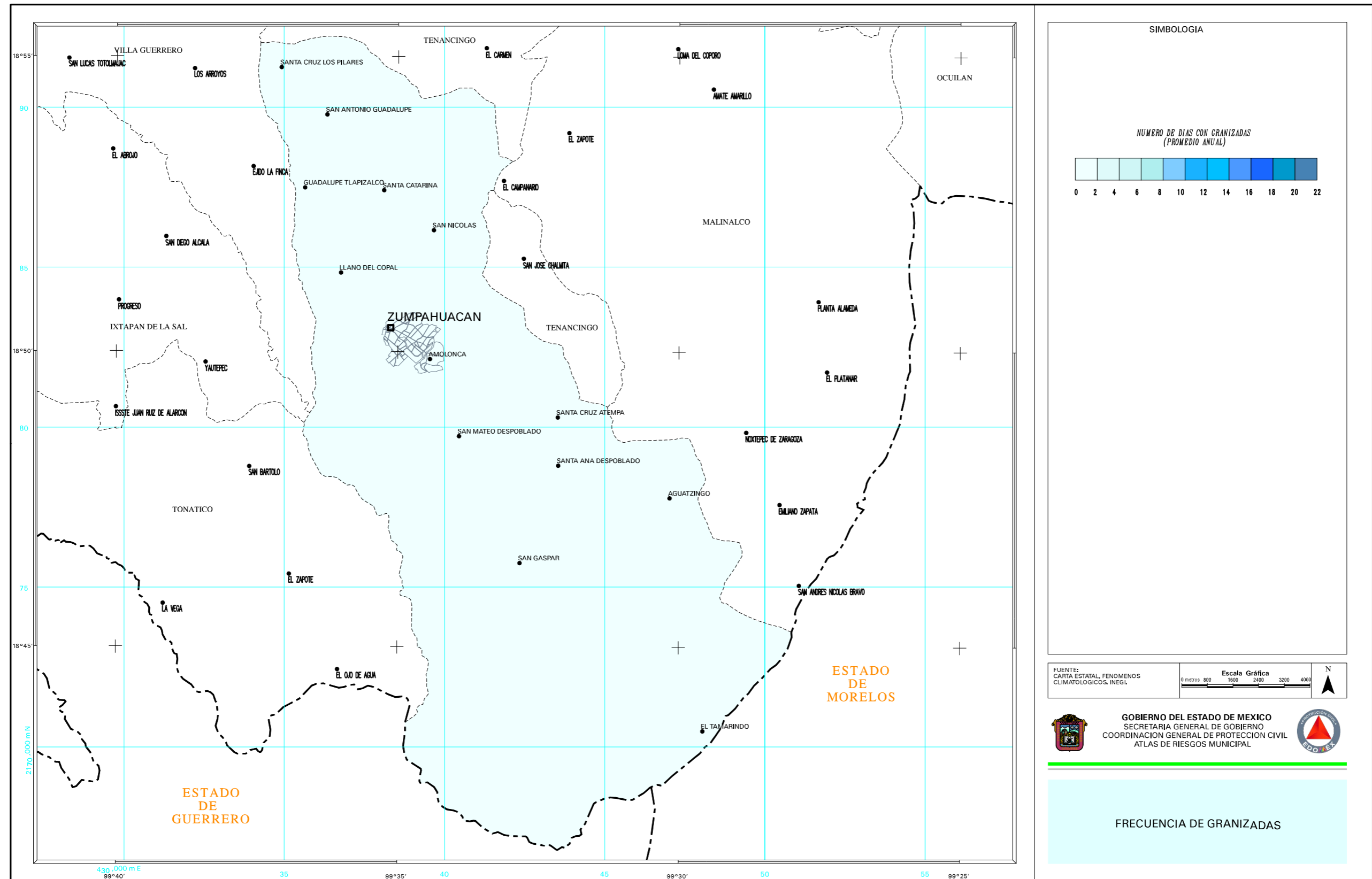
9.- PRECIPITACIÓN MEDIA ANUAL



10.- FRECUENCIA DE HELADAS



11.- FRECUENCIA DE GRANIZADAS





SECCIÓN III NOMENCLÁTOR DE LOCALIDADES

III.- NOMENCLÁTOR DE LOCALIDADES

LOCALIDAD	CLAVE LOCALIDAD	SUBLOCALIDAD	CLAVE SUBLOCALIDAD	CATEGORÍA ADMINISTRATIVA	COORDENADAS UTM		COORDENADAS GEOGRÁFICAS		ALTITUD
					X	Y	LONGITUD	LATITUD	
AHUATZINGO	001	AHUATZINGO	000	DELEGACION	447,025	2,077,770	099°30'10"	18°47'31"	1680
AMOLONCA	002	AMOLONCA	000	SIN CATEGORIA	439,549	2,082,124	099°34'25"	18°49'52"	1660
GUADALUPE AHUACATLAN	003	GUADALUPE AHUACATLAN	000	DELEGACION	438,399	2,085,447	099°35'05"	18°51'40"	1715
GUADALUPE CHILTAMALCO	004	GUADALUPE CHILTAMALCO	000	DELEGACION	443,736	2,079,379	099°32'02"	18°48'23"	1860
GUADALUPE TLAPIZALCO	005	GUADALUPE TLAPIZALCO	000	DELEGACION	435,653	2,087,490	099°36'39"	18°52'46"	1800
GUADALUPE VICTORIA COLONIA	006	GUADALUPE VICTORIA COLONIA	000	DELEGACION	449,775	2,074,023	099°28'35"	18°45'29"	1140
LLANO DEL COPAL	007	LLANO DEL COPAL	000	DELEGACION	436,773	2,084,831	099°36'00"	18°51'20"	1740
SAN ANTONIO GUADALUPE	008	SAN ANTONIO GUADALUPE	000	DELEGACION	436,349	2,089,771	099°36'15"	18°54'00"	1850
SAN GASPAR	009	SAN GASPAR	000	DELEGACION	442,343	2,075,748	099°32'49"	18°46'25"	1620
SAN JOSE TECONTLA	010	SAN JOSE TECONTLA	000	SIN CATEGORIA	437,725	2,087,794	099°35'28"	18°52'56"	1800
SAN MATEO DESPOBLADO	011	SAN MATEO DESPOBLADO	000	SIN CATEGORIA	440,453	2,079,713	099°33'54"	18°48'34"	1880
SAN MIGUEL ATEOPA	012	SAN MIGUEL ATEOPA	000	DELEGACION	439,240	2,086,998	099°34'36"	18°52'30"	1930
SAN NICOLAS	013	SAN NICOLAS	000	SIN CATEGORIA	439,672	2,086,152	099°34'21"	18°52'03"	1880
SAN PABLO TEJALPA	014	SAN PABLO TEJALPA	000	DELEGACION	437,792	2,085,805	099°35'26"	18°51'51"	1700
SAN PEDRO GUADALUPE	015	SAN PEDRO GUADALUPE	000	DELEGACION	443,813	2,079,658	099°31'59"	18°48'32"	1910
SANTA ANA DESPOBLADO	016	SANTA ANA DESPOBLADO	000	SIN CATEGORIA	443,549	2,078,790	099°32'08"	18°48'04"	1900

LOCALIDAD	CLAVE LOCALIDAD	SUBLOCALIDAD	CLAVE SUBLOCALIDAD	CATEGORÍA ADMINISTRATIVA	COORDENADAS UTM		COORDENADAS GEOGRÁFICAS		ALTITUD
					X	Y	LONGITUD	LATITUD	
SANTA CATARINA	017	SANTA CATARINA	000	DELEGACION	438,120	2,087,402	099°35'15"	18°52'53"	1830
SANTA CRUZ ATEMPA	018	SANTA CRUZ ATEMPA	000	DELEGACION	443,538	2,080,298	099°32'09"	18°48'53"	1860
SANTA CRUZ LOS PILARES	019	SANTA CRUZ LOS PILARES	000	DELEGACION	434,923	2,091,251	099°37'04"	18°54'48"	1930
SANTA MARIA LA ASUNCION	020	SANTA MARIA LA ASUNCION	000	DELEGACION	440,793	2,080,401	099°33'42"	18°48'56"	1860
SANTIAGUITO	021	SANTIAGUITO	000	SIN CATEGORIA	437,452	2,083,136	099°35'37"	18°50'25"	1690
EL TAMARINDO	022	EL TAMARINDO	000	DELEGACION	448,048	2,070,486	099°29'34"	18°43'34"	1130
EL ZAPOTE	023	EL ZAPOTE	000	DELEGACION	448,584	2,071,195	099°29'15"	18°43'57"	1100
ZUMPAHUACAN	024	ZUMPAHUACAN	000	CABECERA MUNICIPAL	438,325	2,083,102	099°35'07"	18°50'24"	1670
ZUMPAHUACAN	024	ASCENCION LA BARRIO	001	DELEGACION	439,161	2,082,644	099°34'38"	18°50'09"	1680
ZUMPAHUACAN	024	CABECERA LA BARRIO	002	DELEGACION	438,343	2,083,214	099°35'06"	18°50'27"	1780
ZUMPAHUACAN	024	SAN AGUSTIN BARRIO	003	DELEGACION	439,120	2,082,803	099°34'40"	18°50'14"	1680
ZUMPAHUACAN	024	SAN JUAN	004	DELEGACION	439,045	2,083,587	099°34'42"	18°50'39"	1700
ZUMPAHUACAN	024	SAN MATEO BARRIO	005	DELEGACION	439,543	2,082,704	099°34'25"	18°50'11"	1680
ZUMPAHUACAN	024	SAN MIGUEL	006	DELEGACION	438,660	2,082,350	099°34'56"	18°49'50"	1650
ZUMPAHUACAN	024	SAN PEDRO BARRIO	007	DELEGACION	438,811	2,083,039	099°34'50"	18°50'22"	1670
ZUMPAHUACAN	024	BARRIO SANTA ANA	008	DELEGACION	438,430	2,082,588	099°35'03"	18°50'07"	1670
CHIAPA SAN ISIDRO	25	CHIAPA SAN ISIDRO	0	DELEGACION					

FUENTE: IGCEM, Nomenclátor de Localidades del Estado de México 2014.
INEGI. INTEGRACIÓN TERRITORIAL
<http://www.inegi.org.mx/est/contenidos/proyectos/ccpv/cpv2010/default.aspx>
Fuente Protección Civil Zumpahuacán 2021 Actualización en campo de nuevos desarrollos habitacionales.

SECCIÓN IV

SUBSISTEMA PERTURBADOR

IV.-SUBSISTEMA PERTURBADOR

UN DESASTRE ES UN EVENTO CONCENTRADO EN TIEMPO Y ESPACIO, RESULTADO DEL IMPACTO DE UN AGENTE PERTURBADOR SOBRE UN AGENTE O SISTEMA AFECTABLE, CUYOS EFECTOS PUEDEN SER PREVENIDOS, MITIGADOS O EVITADOS POR UN AGENTE REGULADOR.

AGENTES PERTURBADORES

Los agentes perturbadores de origen natural y humano son fenómenos que pueden alterar el funcionamiento normal de los asentamientos humanos o sistemas afectables y producir en ellos un estado de desastre. Los primeros provienen de la naturaleza, generalmente de cambios en las condiciones ambientales, de los desplazamientos de las grandes placas que conforman el subsuelo o de la actividad volcánica.

Los de origen antrópico o humano son consecuencia de la interacción del hombre con su entorno a través del desarrollo de sus actividades.

Los agentes perturbadores, comúnmente llamados *calamidades*, se pueden clasificar como previsibles y no previsibles.

Los previsibles. - son aquellos que nos permiten tomar acciones de prevención; por ejemplo, contaminación, erosión, desertificación, incendios, explosiones, etc.

Los no previsibles. -se presentan súbitamente, tales como: sismos, ciclones, nevadas, etc. Sin embargo, es posible estar preparados para reducir y mitigar sus efectos destructivos.

Existen dos conceptos básicos para el estudio de los desastres: sus *mecanismos de generación y producción* y los *mecanismos de encadenamiento con otras calamidades*.

MECANISMOS GENERADORES

Son los mecanismos a través de los cuales se producen las calamidades y cuyas etapas son las siguientes.

Preparación. - determina el conjunto de condiciones necesarias para la formación de la calamidad.

Iniciación. - es la excitación del mecanismo.

Desarrollo. - fase de crecimiento o intensidad del fenómeno.

Traslado. -consiste en el transporte de los elementos o energía del fenómeno, del lugar de inicio al de impacto.

Producción de impactos. - manifestación del fenómeno sobre el sistema afectable.

ENCADENAMIENTO

Los mecanismos de encadenamiento son aquellos que como consecuencia de la presencia de una primera calamidad propician otra, llamada *calamidad encadenada*.

Se han definido tres tipos de encadenamiento.

Corto. -cuando un primer impacto da lugar directamente a otro (por ejemplo, de un sismo puede seguir un colapso de suelos.)

Largo. -es una secuencia lineal de calamidades encadenadas (un sismo provoca ruptura de ductos eléctricos y de combustible; lo cual ocasiona un incendio.)

Integrado. -es la agregación de impactos debido a efectos de una calamidad inicial, (interrupción del servicio de agua, afectar la salud de la población, interrumpe procesos productivos, daña sectores habitacionales, etc.)

El Sistema Nacional de Protección Civil elaboró un sistema de clasificación de fenómenos de acuerdo con su origen para simplificar su estudio; éste comprende seis tipos de fenómenos.

CLASIFICACIÓN DE FENÓMENOS PERTURBADORES

FENÓMENOS GEOLÓGICOS

DEFINICIÓN

Son aquellos que están relacionados con la actividad y dinámica interna de la Tierra y de la corteza terrestre, y que tienen que ver con la transformación de la superficie terrestre (incluyendo el fondo marino), dando origen a las fallas (continentales y regionales) y fracturas, a los plegamientos, el vulcanismo, el deslizamiento de tierra, etc.

Aquí podemos señalar a los sismos, que son los que mayor daño han ocasionado a nuestro País. Entre los más representativos están los que se suscitaron en septiembre de 1985, donde miles de personas perdieron la vida.

Es importante mencionar los efectos que ocasiona la actividad volcánica y para el caso tenemos al volcán Popocatepetl, que se mantiene activo y si se intensificara su actividad ocasionaría graves daños a la población y al entorno ecológico.

CLASIFICACIÓN

- Sismicidad
- Vulcanismo
- Plegamiento
- Deslizamiento y colapso de suelos
- Deslaves
- Hundimiento regional
- Fallas, fracturas, agrietamientos
- Flujos de lodo

FENÓMENOS HIDROMETEOROLÓGICOS

DEFINICIÓN

Es el fenómeno perturbador que se genera por la acción intensa y/o violenta de los agentes atmosféricos.

Los efectos que se han tenido por la presencia de este fenómeno en México son innumerables, pero los que mayor daño han ocasionado son los huracanes y ciclones en las zonas costeras del Océano Pacífico y Golfo de México (principalmente en Acapulco y Oaxaca, donde cientos de personas perdieron la vida).

En nuestra entidad, durante el verano de 1998, debido al periodo de lluvias en el valle de Toluca el río Lerma sobrepasa su nivel, al grado de desbordarse, ocasionando inundaciones en gran parte de su cauce, por tal motivo decenas de familias tuvieron que pasar gran tiempo en refugios y albergues temporales. En el año 2000, aguas negras del canal la compañía inundó varias colonias del municipio de Chalco, causando grandes pérdidas materiales, por lo cual fue declarada zona de desastre.

CLASIFICACIÓN

- Trombas
- Granizadas
- Inundaciones
- Tormentas eléctricas
- Nevadas, heladas
- Vientos fuertes
- Sequías
- Temperaturas extremas

FENÓMENOS QUÍMICO-TECNOLÓGICOS

DEFINICIÓN

Evento que se genera por la reacción violenta de diferentes sustancias químicas, que pasan a ser muy inestables por su interacción molecular o nuclear. Estos tipos de fenómenos se encuentran íntimamente ligados al desarrollo industrial y tecnológico y al uso de diversas formas de energía y al complejo manejo, utilización y control de éstas. Esta clase incluye los incendios tanto urbanos (domésticos e industriales) como forestales, las explosiones, radiaciones, fugas tóxicas, derrames de sustancias peligrosas, etc.).

Uno de los sucesos más violentos que se han tenido de este tipo en el País es la explosión por fuga de gas L. P. en San Juan Ixhuatepec, municipio de Tlalnepantla, donde cientos de personas resultaron afectadas en su vida y sus bienes.

CLASIFICACIÓN:

- Incendios
- Explosiones
- Radiaciones
- Fugas tóxicas, derrames

FENÓMENOS SANITARIO-ECOLÓGICOS

DEFINICIÓN

Es la calamidad que se origina por la acción patógena de los agentes biológicos que atacan a la población, flora y fauna, causando la alteración de su salud o su muerte.

En los últimos años se han presentado varios brotes de cólera en nuestro país por falta de medidas higiénicas; se presenta este virus atacando principalmente al ser humano.

Cuando se presenta algún otro tipo de fenómeno perturbador y llega a alterar el ecosistema de forma importante, se pueden generar epidemias a consecuencia de la insalubridad de la zona.

CLASIFICACIÓN

- Epidemias
- Plagas
- Lluvia ácida
- Contaminación ambiental

FENÓMENOS SOCIO-ORGANIZATIVOS

DEFINICIÓN

Este fenómeno se genera directamente por la acción premeditada del hombre (atentados) o involuntaria (accidentes) y por concentraciones y movimientos masivos de población. Aunque en México no se ha manifestado el terrorismo, sí se llegan a tener constantes marchas de protesta en las principales ciudades, ocasionando la parálisis temporal del sistema productivo y las consecuentes pérdidas económicas, así como afectación de la calidad del aire.

Los fenómenos de mayor representatividad son los accidentes aéreos, ferroviarios y carreteros, que día con día suceden, donde muchos seres humanos pierden la vida, ya sea por falta de mantenimiento a las unidades móviles, fallas técnicas o errores humanos.

CLASIFICACIÓN

- Concentración masiva de población
- Accidentes carreteros, aéreos y ferroviarios
- Actos de sabotaje y terrorismo
- Interrupción y desperfecto de servicios públicos y sistemas vitales.

FENÓMENOS ASTRONÓMICOS

De acuerdo con la Ley General de Protección Civil, Artículo 2, Fracción XXI, adicionado el 3 de junio de 2014(DOF), Establece que son Eventos, Procesos o Propiedades a los que están sometidos los objetos del espacio exterior incluidos estrellas, planetas, cometas y meteoros. Algunos de estos fenómenos interactúan con la tierra, ocasionándole situaciones que generan perturbaciones que pueden ser destructivas tanto en la atmosfera como en la superficie terrestre, entre ellas se cuentan las tormentas magnéticas y el impacto de meteoritos

REGISTROS ADMINISTRATIVOS DEL SUBSISTEMA PERTURBADOR



Asentamientos Sobre Cavidades
en
Subsuelo y Minas a Cielo Abierto



ASENTAMIENTOS SOBRE CAVIDADES EN EL SUBSUELO Y MINAS A CIELO ABIERTO (2 Registros)

Municipio: ZUMPAHUACÁN 65 <small>Clave Municipio</small>	Número consecutivo 1 (identificador en el mapa)	TRITUTADORA ROCADURA Número de Mapa
1.- DATOS GENERALES		2.- DATOS ESPECÍFICOS
Fecha de la información: 15-ENERO-2021	Lugar: CERRO SANTIAGO	
Localidad: ZUMPAHUACÁN	Extensión:	
Sublocalidad:	Viviendas en riesgo:	
Categoría Administrativa:	Población en riesgo: 0 PERSONAS	
	Otras construcciones:	
	Descripción:	

Municipio: ZUMPAHUACÁN 65 <small>Clave Municipio</small>	Número consecutivo 2 (identificador en el mapa)	MINA CIELO ABIERTO Número de Mapa
1.- DATOS GENERALES		2.- DATOS ESPECÍFICOS
Fecha de la información: 15-ENERO-2021	Lugar: CERRO AHUATZINGO	
Localidad: AHUATZINGO	Extensión:	
Sublocalidad:	Viviendas en riesgo:	
Categoría Administrativa:	Población en riesgo: 0 PERSONAS	
	Otras construcciones:	
	Descripción:	



Zonas Susceptibles de Inundación y Encharcamientos



ZONAS SUSCEPTIBLES DE INUNDACIÓN Y ENCHARCAMIENTOS (1 Registros)

Municipio: ZUMPAHUACÁN	065 Clave Municipio	Número consecutivo (identificador en el mapa) 1	Número de Mapa
1.- DATOS GENERALES		2.- DATOS ESPECÍFICOS	
Fecha del Evento: 17-SEPTIEMBRE-2020	Tipo de Inundación: FLUVIAL		
Localidad: GUADALUPE VICTORIA COLONIA	Nivel máximo (m): 1		
Sublocalidad: GUADALUPE VICTORIA COLONIA	Impacto		
Categoría Administrativa: DELEGACION	Viviendas afectadas: 12	Muertos: 0	Heridos: 0
	Desaparecidos: 0	Damnificados: 46	
	Superficie Afectada Has.	Causas	
	Azolve en el drenaje	<input type="checkbox"/>	
	Red de drenaje insuficiente	<input type="checkbox"/>	
	Excesiva cantidad de precipitación en poco tiempo	<input checked="" type="checkbox"/>	
	Terreno con poca pendiente	<input type="checkbox"/>	
	Terreno poco permeable	<input type="checkbox"/>	
	Zonas de origen lacustre	<input type="checkbox"/>	
	Falla en la infraestructura	<input type="checkbox"/>	
	Zona baja sin drenaje natural	<input type="checkbox"/>	
	Otras:	<input type="checkbox"/>	
	Especifique:		
	Infraestructura afectada:		
Carreteras:	<input type="checkbox"/>	Red de drenaje:	<input type="checkbox"/>
Puentes:	<input type="checkbox"/>	Red Telefónica:	<input type="checkbox"/>
Red agua potable:	<input type="checkbox"/>	Red eléctrica:	<input type="checkbox"/>
Presa	<input type="checkbox"/>	Bordo	<input type="checkbox"/>
Canal	<input type="checkbox"/>	Otras	<input type="checkbox"/>
	Especifique: INUNDACION POR LLUVIA EXCESIVA EN POCO TIEMPO		
	Superficie de cultivos 1 Has		
	afectados:		
	Observaciones:		



Estaciones de Servicio, Expendios Clandestinos

FACTORES QUÍMICOS

ESTACIONES DE SERVICIO, EXPENDIOS CLANDESTINOS (1 Registro)

MUNICIPIO: ZUMPAHUACÁN Clave Municipio: 65	Número consecutivo (identificador en el mapa): 1	GL-01 Número de Mapa	
1.- DATOS GENERALES		2.- DATOS ESPECÍFICOS	
Fecha de la información: 15/ENERO/2021	Número de Estación:		
Localidad: GUADALUPE TLAPIZALCO	Nombre: MOVIL SERVICIO S.A de C.V		
Sublocalidad: GUADALUPE TLAPIZALCO	Estado actual: OPERACIÓN		
Categoría: DELEGACION	<u>Trabajadores por turno</u>		
Administrativa:	Matutino: 4	Vespertino: 4	Nocturno:
Dirección: CARRETERA TENANCINGO -ZUMPAHUACÁN KM 12.5	Superficie: 1200 MTS2m ²		
CP:51980	<u>Almacenamiento de Combustible</u>		
		Magna	Premium
		Diesel	
Tanques:	1 TANQUE	1	1 TANQUE
Capacidad:	60,000 LTS	60,000 LTS	60,000 LTS
Total (lts):	60,000 LTS	60,000 LTS	60,000 LTS

Gaseras, Estaciones de Carburacion, Expendios Clandestinos



FACTORES QUIMICOS

GASERAS, ESTACIONES DE CARBURACION, EXPENDIOS CLANDESTINOS (2 Registros)

Municipio: <u>ZUMPAHUACÁN</u> ⁶⁵ Clave Municipio	Número consecutivo (identificador en el mapa) 1	<i>GE-01</i> Número de Mapa
1.- Datos Generales	2.- Datos específicos	
Fecha de la información: 15/ENERO/2021	Tipo: GASERA	
Localidad: SANTA CRUZ LOS PILARES	Nombre: GAS DEL VALLE DE TOLUCA S.A de C.V	
Sublocalidad:	Estado actual: EN OPERACIÓN	
Categoría Administrativa: DELEGACION	Zonificación Estatal: <u>Trabajadores por turno</u>	
Dirección: CARRETERA TENANCINGO-ZUMPAHUACÁN KM 6.5	Matutino: 1	Vespertino:
CP: 51980	Superficie: 2500 MTS ² m ²	Conexión a gasoducto: NO
	<u>Almacenamiento de Gas</u>	
	Cantidad:	Tanques Cilindros
		2
	Capacidad (lts):	4,500 + 4,300
	Total (lts):	8,800 LTS

Municipio: ZUMPAHUACÁN Clave Municipio: 65	Número consecutivo (identificador en el mapa): 2	GE-02 Número de Mapa
1.- Datos Generales		2.- Datos específicos
Fecha de la información: 18/FEBRERO/2021	Tipo: GASERA	
Localidad: SANTIAGUITO	Nombre: COMBUSTIBLES Y GASES DE TEPEJI SA de CV	
Sublocalidad:	Estado actual: EN OPERACIÓN	
Categoría Administrativa: SIN CATEGORIA	Zonificación Estatal: <u>Trabajadores por turno</u>	
Dirección: CARRETERA TENANCINGO – ZUMPAHUACÁN KM 16	Matutino: 1	Vespertino:
CP: 51980	Superficie: 16000 MTS ²	Conexión a gasoducto: NO
	<u>Almacenamiento de Gas</u>	
	Tanques	Cilindros
Cantidad:	1	
Capacidad (lts):	5,000 LTS	
Total (lts):	5,000 LTD	



Reporte de Festividades



**FACTORES
SOCIO-ORGANIZATIVOS**

REPORTE DE FESTIVIDADES (8 Eventos)

PROG	MUNICIPIO	CONSECUTIVO	FECHA	LOCALIDAD	SUBLOCALIDAD	CATEGORIA ADMINISTRATIVA	FESTIVIDAD	JUEGOS MECANICOS	JUEGOS PIROTECNICOS	PALENQUES	PEREGRINACIONES	EVENTO
1	ZUMPAHUACÁN	1	01-ene	ZUMPAHUACÁN	BARRIO DE SAN JUAN	DELEGACIÓN	CIRCUNSION DEL NIÑO DIOS	X	X		X	RELIGIOSO
2	ZUMPAHUACÁN	2	02-feb	ZUMPAHUACÁN	BARRIO DE LA CABECERA	DELEGACIÓN	VIRGEN DE LA CANDELARIA	X	X		X	RELIGIOSO
3	ZUMPAHUACÁN	3	MAYO	ZUMPAHUACÁN	BARRIO LA ASCENSIÓN	DELEGACIÓN	ASCENCION DEL SEÑOR	X	X		X	RELIGIOSO
4	ZUMPAHUACAN	4	28-jun	ZUMPAHUACÁN	BARRIO DE SAN PEDRO	DELEGACION	SAN PEDRO Y SAN PABLO	X	X		X	RELIGIOSO
5	ZUMPAHUACÁN	5	15-ago	SANTA MARÍA LA ASUNCIÓN	SANTA MARIA LA ASUNCION	DELEGACIÓN	ASUNCION DE MARIA	X	X		X	RELIGIOSO
6	ZUMPAHUACÁN	6	16-sep	ZUMPAHUACÁN	BARRIO LA CABECERA	DELEGACIÓN	INICIO DE LA INDEPENDENCIA		X			CIVIL
7	ZUMPAHUACÁN	7	14-oct	ZUMPAHUACÁN	BARRIO LA CABECERA	DELEGACIÓN	ERECCION DEL MUNICIPIO		X			CIVIL
8	ZUMPAHUACÁN	8	12-dic	SAN ANTONIO GPE	SAN ANTONIO GUADALUPE	DELEGACIÓN	VIRGEN DE GUADALUPE	X	X			RELIGIOSO

SECCIÓN V

ZONAS DE RIESGO

V.-ZONAS DE RIESGO EN EL MUNICIPIO DE ZUMPAHUACÁN

FENÓMENOS GEOLÓGICOS GEOMORFOLÓGICOS

FENÓMENOS HIDROMETEOROLÓGICOS

FACTORES QUÍMICOS

FACTORES SANITARIOS

FACTORES SOCIO-ORGANIZATIVOS

FENÓMENOS ASTRONÓMICOS

RESUMEN DEL CENSO POR LOCALIDAD DE REGISTROS DEL SUBSISTEMA PERTURBADORES DEL AFECTABLE Y DEL REGULADOR

LOCALIDAD	PERTURBADOR														AFECTABLE						REGULADOR				TOTAL			
	Asentamientos en Cavidades en el Sub suelo y en Minas a Cielo Abierto	Asentamientos en Cavidades en el Sub suelo y en Minas a Cielo Abierto	Asentamientos con Problemas de Remoción o Deslizamientos	Deslizamientos de Tierra	Fallas, Fracturas, Agrietamientos y Hundimientos	Reporte de Eventos Hidrometeorológicos	Actividad Comercial	Estaciones de Servicio Expendios Clandestinos	Gaseras y Expendios Clandestinos	Industrias	Reporte de Eventos Químicos	Reporte de Incendios Forestales	Tiraderos de Basura y Rellenos Sanitarios	Asentamientos sobre Derechos de Vía	Reporte de Festividades	Reporte de Delitos	Centros Culturales	Centros Recreativos	Hospedaje	Instituciones Educativas y de Rehabilitación	Mercados Tianguis y Centrales de Abasto	Restaurantes	Templos	Centros de Respuesta Inmediata y Auxilio		Infraestructura Básica y Servicios Vitales	Instituciones de Salud y Laboratorios Clínicos	Refugios temporales
AHUATZINGO		1																	4			1			1			7
AMOLONCA											1																	1
GUADALUPE AHUACATLAN											1								4			1						6
GUADALUPE CHILTAMALCO																			3			1						4
GUADALUPE TLAPIZALCO							1										1		3		1	1	1	1				8
GUADALUPE VICTORIA COLONIA						1													3		1	1			1			7
LLANO DEL COPAL																			3			1						4
SAN ANTONIO GUADALUPE																			3			1			1			5
SAN GASPAR																			4			1			1			6
SAN JOSÉ TECONTLA																			2			1						3
SAN MATEO DESPOBLADO																						1						1
SAN MIGUEL ATEOPA																			3			1						4
SAN NICOLÁS																			2			1						3
SAN PABLO TEJALPA																			3			1			1			5
SAN PEDRO GUADALUPE																			2			1			1			3

SANTA ANA DESPOBLADO																3			1									4			
SANTA CATARINA																	3			1									4		
SANTA CRUZ ATEMPA																	4			1									5		
SANTA CRUZ LOS PILARES							1										2		1	1									5		
SANTA MARÍA LA ASUNCIÓN										2									3			1							6		
SANTIAGUITO							1											1			1								3		
EL TAMARINDO																					1								1		
EL ZAPOTE																		1			1								2		
ASCENSIÓN LA BARRIO																	1			4			1			1			7		
CABECERA LA BARRIO																				1			4		1	3	1	1	11		
SAN AGUSTÍN																										1			1		
SAN JUAN																		1					1						2		
SAN MATEO																							1						1		
SAN MIGUEL																		1			1								5		
SAN PEDRO																							1						2		
SANTA ANA																							3			3	1	1	1	1	10
CHIAPA SAN ISIDRO																											3		6		

REPORTE DE ACTUALIZACION 2021

	NO.	CEDULAS Y REPORTE	REGISTROS 2020	REGISTROS 2021
GEOLOGICOS	1	Asentamientos en Cavidades en el Subsuelo y en Minas a Cielo Abierto		
	2	Asentamientos en Pendientes y en Zonas Adyacentes con Problemas de Remoción o Erosión		
	3	Deslizamientos de Tierra		
	4	Fallas, Fracturas, Agrietamientos y Hundimientos		
HIDROMETEOROLOGICOS	5	Zonas Susceptibles de Inundación		
QUIMICOS	6	Actividad Comercial		
	7	Estaciones de Servicio		
	8	Gaseras y Estaciones de Carburación		
	9	Industrias		
SANITARIOS	10	Polvorines		
	11	Tiraderos de Basura y Rellenos Sanitarios		
SOCIO - ORGANIZATIVOS	12	Asentamientos sobre Derechos de Vía		
	13	Centros Culturales		
	14	Centros Recreativos		
	15	Hospedaje		
	16	Instituciones Educativas y de Rehabilitación		
	17	Instituciones de Salud y Laboratorios Clínicos		
	18	Mercados Tianguis y Centrales de Abasto		
	19	Restaurantes		
	20	Templos		
	21	Tiendas de Autoservicio y Departamentales		
	22	Centros de Respuesta Inmediata y Auxilio		
	23	Infraestructura Básica y Servicios Vitales		
	24	Medios de Comunicación		
	25	Refugios temporales		
REPORTES	26	Reporte de Sismos		
	27	Reporte de Eventos Hidrometeorológicos		
	28	Reporte de Eventos Químicos		
	29	Reporte de Incendios Forestales		
	30	Reporte de Festividades		
	31	Reporte de Accidentes Carreteros con Daños y Perdidas		
	32	Reporte de Accidentes Ferroviarios con Daños y Perdidas		
	33	Reporte de Delitos		
	34	Cementerios, Crematorios y Sala de Velación		
TOTAL REGISTROS				

SECCIÓN VI

SUBSISTEMA AFECTABLE

VI.- SUBSISTEMA AFECTABLE

Se trata de un sistema compuesto por el hombre y su entorno físico, incluye a la población, los elementos básicos de subsistencia; los bienes materiales y la naturaleza, donde pueden materializarse los desastres al presentarse un agente perturbador. Es decir, un sistema afectable puede ser cualquier comunidad o asentamiento, área productiva o ambiente humano; el impacto es cualquier incidencia de un agente o suceso perturbador sobre el sistema afectable, produciendo efectos indeseables o daños de diversos tipos: Humanos, materiales, productivos, ecológicos y sociales.

Para identificar los sistemas de subsistencia deben considerarse las necesidades y los satisfactores básicos de los individuos, de los grupos y de la comunidad, tales como alimentación, abrigo, seguridad etc.

Se distinguen tres tipos de interrelación que permiten comprender el funcionamiento y desarrollo del asentamiento humano en condiciones normales ante las calamidades.

A).- Por dependencia: surge cuando un sistema de subsistencia es capaz de dislocar el funcionamiento normal de otro, lo que ocasiona una calamidad.

En el caso de la dependencia de la industria respecto del suministro de energía eléctrica, cuando ésta falla el sistema productivo se paraliza.

B)- Por efectos negativos: En este es necesario determinar y localizar los efectos negativos de los sistemas de subsistencia, es vital para impedir que se conviertan en desastre y para disminuir su capacidad de aumentar los efectos de otros desastres. Ejemplo de esto es el hundimiento del Centro histórico de la Ciudad de México por la sobre explotación de los mantos acuíferos.

C)- Por peligrosidad: Se presenta cuando algunos de los sistemas de subsistencia incluyen materiales o equipo que puedan provocar un desastre en caso de accidente.

Es necesario mencionar en este apartado la importancia del término VULNERABILIDAD que es la susceptibilidad de un agente afectable a ser alterado o de cambiar su estado normal ante el impacto de un agente perturbador.

REGISTROS ADMINISTRATIVOS DEL SUBSISTEMA AFECTABLE



Centros Culturales



CENTROS CULTURALES (3 Registros)

Municipio: <u>ZUMPAHUACÁN</u> ⁶⁵ <small>Clave Municipio</small>		Número consecutivo (identificador en el mapa) 1	Número de Mapa
1.- DATOS GENERALES		2.- DATOS ESPECÍFICOS	
Fecha de la información: 15-FEBRERO-2021		Centro: AUDITORIO	
Localidad: ZUMPAHUACÁN		Nombre: AUDITORIO MUNICIPAL	
Sublocalidad: BARRIO DE SANTA ANA		Capacidad: 500 PERSONAS	
Categoría Administrativa: DELEGACION		Horario: 09:00-15:00 HRS HRS.	
Dirección: NIÑOS HEROES S/N CP:51980			

Municipio: <u>ZUMPAHUACÁN</u> ⁶⁵ <small>Clave Municipio</small>		Número consecutivo (identificador en el mapa) 2	Número de Mapa
1.- DATOS GENERALES		2.- DATOS ESPECÍFICOS	
Fecha de la información: 15-FEBRERO-2021		Centro: AUDITORIO	
Localidad: ZUMPAHUACÁN		Nombre: SALON DE USOS MULTIPES (SALON VERDE)	
Sublocalidad: BARRIO DE SANTA ANA		Capacidad: 300 PERSONAS	
Categoría Administrativa: DELEGACION		Horario: 09:00-17_00 HRS HRS.	
Dirección: GUADALUPE VICTORIA S/N CP:51980			

Municipio: ZUMPAHUACÁN Clave Municipio: 65	Número consecutivo (identificador en el mapa): 3	Número de Mapa
1.- DATOS GENERALES	2.- DATOS ESPECÍFICOS	
Fecha de la información: <i>15-FEBRERO-2021</i> Localidad: <i>ZUMPAHUACÁN</i> Sublocalidad: <i>BARRIO LA CABECERA</i> Categoría Administrativa: <i>DELEGACION</i> Dirección: <i>BENITO JUAREZ No1</i> CP: <i>51980</i>	Centro: <i>BIBLIOTECA</i> Nombre: <i>BIBLIOTECA MUNICIPAL "EMILIANO ZAPATA"</i> Capacidad: <i>30 PERSONAS</i> Horario: <i>09:00-18:00 HRS HRS.</i>	



Centros Recreativos

CENTROS RECREATIVOS (3 Registros)

Municipio: <u>ZUMPAHUACAN</u> 65 Clave Municipio	Número consecutivo (identificador en el mapa) 1	R-1 Número de Mapa
1.- DATOS GENERALES		2.- DATOS ESPECÍFICOS
Fecha de la información: 20-FEBRERO-2021 Localidad: BARRIO SAN MIGUEL Sublocalidad: 6 Categoría Administrativa: Dirección: PROGRESO Bo. DE SAN MIGUEL CP: 51980	Nombre: "UNIDAD DEPORTIVA" Capacidad: 5000 PERSONAS Días laborables: TODA LA SEMANA Horario: 08:00 - 20:00 HRS. Instalaciones con VESTIDORES, BAÑOS las que cuenta: Temporada: <p style="text-align: center;"><u>Combustibles</u></p> Nombre: Tanques: Capacidad: Total (Lts):	

Municipio: <u>ZUMPAHUACAN</u> 65 Clave Municipio	Número consecutivo (identificador en el mapa) 2	R-2 Número de Mapa
1.- DATOS GENERALES		2.- DATOS ESPECÍFICOS
Fecha de la información: 20-FEBRERO-2021 Localidad: BARRIO LA ASCENCION Sublocalidad: 1 Categoría Administrativa: Dirección: BENITO JUAREZ S/N CP: 51980	Nombre: "UNIDAD DEPORTIVA" Capacidad: 3000 PERSONAS Días laborables: TODA LA SEMANA Horario: 08:00 - 20:00 HRS. Instalaciones con VESTIDORES, BAÑOS las que cuenta: Temporada: <p style="text-align: center;"><u>Combustibles</u></p> Nombre: Tanques: Capacidad: Total (Lts):	

Municipio: ZUMPAHUACAN	65 Clave Municipio	Número consecutivo (identificador en el mapa) 3	R-3 Número de Mapa												
1.- DATOS GENERALES		2.- DATOS ESPECÍFICOS													
Fecha de la información: 20-FEBRERO-2021 Localidad: BARRIO LA ASCENCION Sublocalidad: 1 Categoría Administrativa: Dirección: BENITO JUAREZ S/N CP: 51980		Nombre: "PLAZA ESTADO DE MEXICO" Capacidad: 5000 PERSONAS Días laborables: TODA LA SEMANA Horario: 08:00 - 20:00 HRS. Instalaciones con VESTIDORES, BAÑOS las que cuenta: Temporada: <p style="text-align: center;"><u>Combustibles</u></p> <table border="1"> <tr> <td>Nombre:</td> <td></td> <td></td> </tr> <tr> <td>Tanques:</td> <td></td> <td></td> </tr> <tr> <td>Capacidad:</td> <td></td> <td></td> </tr> <tr> <td>Total (Lts):</td> <td></td> <td></td> </tr> </table>		Nombre:			Tanques:			Capacidad:			Total (Lts):		
Nombre:															
Tanques:															
Capacidad:															
Total (Lts):															




Hospedaje



HOSPEDAJE (2 Registros)

Municipio: <u>ZUMPAHUACÁN</u> <small>65</small> <small>Clave Municipio</small>	Número consecutivo (identificador en el mapa) 1	Mapa / Cuadrante												
1.- Datos Generales		2.- Datos específicos												
Fecha de la información: 12/5/2016 Localidad: CASERIO SAN ISIDRO <small>Clave Localidad</small> Sublocalidad: <small>Clave Sublocalidad</small> Categoría Administrativa: SIN CATEGORIA Dirección: KM 8 CARRETERA TENANCINGO-ZUMPAHUACÁN Teléfonos: 71414 07701 CP: 51980	Nombre: HOTEL POSADA DEL SOL Categoría: CLASE ECONOMICA Responsable: LAURA LOPEZ SARO No. de habitaciones: 6 Instalaciones con las que cuenta: Temporada de mayor afluencia: ABRIL Y DICIEMBRE <p style="text-align: center;"><u>Combustibles</u></p> <table border="1"> <tr> <td>Nombre::</td> <td>GAS LP</td> <td></td> </tr> <tr> <td>Tanques:</td> <td>1</td> <td></td> </tr> <tr> <td>Capacidad:</td> <td>100 LTS</td> <td></td> </tr> <tr> <td>Total (Lts):</td> <td></td> <td></td> </tr> </table>		Nombre::	GAS LP		Tanques:	1		Capacidad:	100 LTS		Total (Lts):		
Nombre::	GAS LP													
Tanques:	1													
Capacidad:	100 LTS													
Total (Lts):														

Municipio: <u>ZUMPAHUACÁN</u> <small>65</small> <small>Clave Municipio</small>	Número consecutivo (identificador en el mapa) 2	Mapa / Cuadrante												
1.- Datos Generales		2.- Datos específicos												
Fecha de la información: 12/5/2016 Localidad: CASERIO SANTIAGUITO <small>21</small> <small>Clave Localidad</small> Sublocalidad: <small>Clave Sublocalidad</small> Categoría Administrativa: SIN CATEGORIA Dirección: CARRETERA TENANCINGO-ZUMPAHUACÁN KM 16 Teléfonos: 7226199875 CP: 51980	Nombre: HOTEL ZUMPAHUACÁN Categoría: TRES ESTRELLAS Responsable: MACK ALBERT REVOL TAPIA No. de habitaciones: 11 Instalaciones con las que cuenta: Temporada de mayor afluencia: FEBRERO <p style="text-align: center;"><u>Combustibles</u></p> <table border="1"> <tr> <td>Nombre::</td> <td>GAS LP</td> <td></td> </tr> <tr> <td>Tanques:</td> <td>1</td> <td></td> </tr> <tr> <td>Capacidad:</td> <td>100 LTS</td> <td></td> </tr> <tr> <td>Total (Lts):</td> <td></td> <td></td> </tr> </table>		Nombre::	GAS LP		Tanques:	1		Capacidad:	100 LTS		Total (Lts):		
Nombre::	GAS LP													
Tanques:	1													
Capacidad:	100 LTS													
Total (Lts):														



Instituciones Educativas y de Rehabilitación



INSTITUCIONES EDUCATIVAS Y DE REHABILITACIÓN (66 Registros)

Municipio: ZUMPAHUACAN Clave Municipio: 65	Número consecutivo (identificador en el mapa): 1	MAPA-1 Número de Mapa
1.- DATOS GENERALES		2.- DATOS ESPECÍFICOS
Fecha de la información: 15/ENERO/2021	Escolaridad: PRESCOLAR	Nombre: "JOSE GUADALUPE AGUILERA"
Localidad: SANTA CRUZ LOS PILARES	Tipo: PUBLICA	Nivel: BASICO
Sublocalidad: SANTA CRUZ LOS PILARES	Clave del centro de trabajo (CCT): 15DJN1128U	Categoría:
Categoría Administrativa: DELEGACION	Turno: X	Horario: 08:00 A 13:00
Dirección: CARRETERA TENANCINGO- ZUMPAHUACAN KM 7.5	Aulas: 2	Alumnos: 24
CP:51980	Docentes: 1	Personal diverso: 0
	Número de internos	Instalaciones con las que cuenta:

Municipio: ZUMPAHUACAN Clave Municipio: 65	Número consecutivo (identificador en el mapa): 2	MAPA-1 Número de Mapa
1.- DATOS GENERALES		2.- DATOS ESPECÍFICOS
Fecha de la información: 15/ENERO/2021	Escolaridad: PRIMARA	Nombre: "JOSE MARIA MORELOS"
Localidad: SANTA CRUZ LOS PILARES	Tipo: PUBLICA	Nivel: MEDIO BASICO
Sublocalidad: SANTA CRUZ LOS PILARES	Clave del centro de trabajo (CCT): 15DPR1150M	Categoría:
Categoría Administrativa: DELEGACION	Turno: X	Horario: 08:00 A 13:00
Dirección: CARRETERA TENANCINGO- ZUMPAHUACAN KM 7.5	Aulas: SE NEG0	Alumnos:
CP:51980	Docentes:	Personal diverso:
	Número de internos	Instalaciones con las que cuenta:

Municipio: ZUMPAHUACAN 65 Clave Municipio	Número consecutivo (identificador en el mapa) 3	Número de Mapa
1.- DATOS GENERALES		2.- DATOS ESPECÍFICOS
Fecha de la información: 15/ENERO/2021	Escolaridad: PRESCOLAR	Nombre: "FEDERICO FROEBEL"
Localidad: SAN ANTONIO GUADALUPE	Tipo: PUBLICA Nivel: BASICO	Clave del centro de trabajo (CCT): 15EJN3752A
Sublocalidad: SAN ANTONIO GUADALUPE	Categoría:	
Categoría Administrativa: DELEGACION	Turno: X	Horario: 08:30 A 13:30
Dirección: BENITO JUAREZ N. 2	Aulas: 3	Alumnos: 35
	Docentes: 2	Personal: 1
	diverso:	
	Número de internos	
CP:51980	Instalaciones con las que cuenta:	

Municipio: ZUMPAHUACAN 65 Clave Municipio	Número consecutivo (identificador en el mapa) 4	Número de Mapa
1.- DATOS GENERALES		2.- DATOS ESPECÍFICOS
Fecha de la información: 15/ENERO/2021	Escolaridad: PRIMARA	Nombre: "JOCABETH B. DE TELLO"
Localidad: SAN ANTONIO GUADALUPE	Tipo: PUBLICA Nivel: MEDIO BASICO	Clave del centro de trabajo (CCT): 15DPR0424E
Sublocalidad: SAN ANTONIO GUADALUPE	Categoría:	
Categoría Administrativa: DELEGACION	Turno: X	Horario: 08:00 A 13:00
Dirección: C. VICENTE GUERRERO S/N	Aulas: 6	Alumnos: 119
	Docentes: 7	Personal: 1
	diverso:	
	Número de internos	
CP:51980	Instalaciones con BIBLIOTECA las que cuenta:	

Municipio: ZUMPAHUACAN 65 Clave Municipio	Número consecutivo (identificador en el mapa) 5	Número de Mapa
1.- DATOS GENERALES		2.- DATOS ESPECÍFICOS
Fecha de la información: 15/ENERO/2021	Escolaridad: TELESECUNDARIA	Nombre: "QUETZALCOATL"
Localidad: SAN ANTONIO GUADALUPE	Tipo: PUBLICA Nivel: MEDIO	Clave del centro de trabajo (CCT): 15DTV0237J
Sublocalidad: SAN ANTONIO GUADALUPE	Categoría:	
Categoría Administrativa: DELEGACION	Turno: X	Horario: 08:00 A 14:00
Dirección: SAN ANTONIO GUADALUPE	Aulas: 7	Alumnos: 93
	Docentes: 3	Personal: 2
	diverso:	
	Número de internos	
CP:51980	Instalaciones con las que cuenta:	

Municipio: ZUMPAHUACAN 65 Clave Municipio	Número consecutivo (identificador en el mapa) 6	Número de Mapa
1.- DATOS GENERALES		2.- DATOS ESPECÍFICOS
Fecha de la información: 15/ENERO/2021	Escolaridad: PRESCOLAR	Nombre: "MANUEL ACUÑA"
Localidad: GUADALUPE TLAPIZALCO	Tipo: PUBLICA Nivel: BASICO	Clave del centro de trabajo (CCT): 15DJN1508C
Sublocalidad: GUADALUPE TLAPIZALCO	Categoría:	
Categoría Administrativa: DELEGACION	Turno: X	Horario: 08:15 A 12:45
Dirección: CARRETERA TENANCINGO - ZUMPAHUACAN KM 11	Aulas: 5	Alumnos: 45
	Docentes: 2	Personal: 1
	diverso:	
	Número de internos	
CP:51980	Instalaciones con las que cuenta:	

Municipio: ZUMPAHUACAN Clave Municipio: 65	Número consecutivo (identificador en el mapa): 7	Número de Mapa
1.- DATOS GENERALES		2.- DATOS ESPECÍFICOS
Fecha de la información: 15/ENERO/2021 Localidad: GUADALUPE TLAPIZALCO Sublocalidad: GUADALUPE TLAPIZALCO Categoría Administrativa: DELEGACION Dirección: CARRETERA TENANCINGO - ZUMPAHUACAN KM 11 CP: 51980	Escolaridad: PRIMARA Nombre: "IGNACIO ZARAGOZA" Tipo: PUBLICA Nivel: MEDIO BASICO Clave del centro de trabajo (CCT): 15DPR0988K Categoría: Turno: X Horario: 08:00 A 14:30 Aulas: 6 Alumnos: 120 Docentes: 8 Personal diverso: 1 Número de internos Instalaciones con las que cuenta: COMEDOR, BIBLIOTECA	

Municipio: ZUMPAHUACAN Clave Municipio: 65	Número consecutivo (identificador en el mapa): 8	Número de Mapa
1.- DATOS GENERALES		2.- DATOS ESPECÍFICOS
Fecha de la información: 15/ENERO/2021 Localidad: GUADALUPE TLAPIZALCO Sublocalidad: GUADALUPE TLAPIZALCO Categoría Administrativa: DELEGACION Dirección: CARRETERA TENANCINGO - ZUMAHUACAN KM 10.5 CP: 51980	Escolaridad: SECUNDARIA Nombre: "ANGEL MARIA GARIBAY KINTANA" Tipo: PUBLICA Nivel: MEDIO Clave del centro de trabajo (CCT): 15DTV0285T Categoría: Turno: X Horario: 08:00 A 14:00. Aulas: SE NEG0 Alumnos: Docentes: Personal diverso: Número de internos Instalaciones con las que cuenta:	

Municipio: ZUMPAHUACAN 65 Clave Municipio	Número consecutivo (identificador en el mapa) 9	Número de Mapa
1.- DATOS GENERALES		2.- DATOS ESPECÍFICOS
Fecha de la información: 15/ENERO/2021	Escolaridad: PRESCOLAR	Nombre: "SOR JUANA INEZ DE LA CRUZ"
Localidad: LLANO DEL COPAL	Tipo: PUBLICA Nivel: BASICO	Clave del centro de trabajo (CCT): 15KJN0299Q
Sublocalidad: LLANO DEL COPAL	Categoría:	
Categoría Administrativa: DELEGACION	Turno: X	Horario: 09:00 A 13:30
Dirección: CARRETERA TENANCINGO - ZUMPAHUACAN KL 13.5	Aulas: 1	Alumnos: 20
CP:51980	Docentes: 2	Personal diverso:
	Personal diverso:	Número de internos
	Número de internos	Instalaciones con las que cuenta:

Municipio: ZUMPAHUACAN 65 Clave Municipio	Número consecutivo (identificador en el mapa) 10	Número de Mapa
1.- DATOS GENERALES		2.- DATOS ESPECÍFICOS
Fecha de la información: 15/ENERO/2021	Escolaridad: PRIMARA	Nombre: "NIÑOS HEROES"
Localidad: LLANO DEL COPAL	Tipo: PUBLICA Nivel: MEDIO BASICO	Clave del centro de trabajo (CCT): 15EPR4318V
Sublocalidad: LLANO DEL COPAL	Categoría:	
Categoría Administrativa: DELEGACION	Turno: X	Horario: 09:00 A 14:00
Dirección: CARRETERA TENANCINGO - ZUMPAHUACAN KM 13.5	Aulas: 2	Alumnos: 28
CP:51980	Docentes: 4	Personal diverso: 1
	Personal diverso:	Número de internos
	Número de internos	Instalaciones con las que cuenta:

Municipio: ZUMPAHUACAN Clave Municipio: 65	Número consecutivo (identificador en el mapa): 11	Número de Mapa
1.- DATOS GENERALES		2.- DATOS ESPECÍFICOS
Fecha de la información: 15/ENERO/2021	Escolaridad: PRESCOLAR	Nombre: "PROFR. BENJAMIN FUENTES GONZALES"
Localidad: SANTA CATARINA	Tipo: PUBLICA	Nivel: BASICO
Sublocalidad: SANTA CATARINA	Clave del centro de trabajo (CCT): 15EJN3366H	Categoría:
Categoría Administrativa: DELEGACION	Turno: X	Horario: 08:30 A 13:30
Dirección: MIGUEL HIDALGO S/N	Aulas: 4	Alumnos: 26
CP:51986	Docentes: 2	Personal diverso: 3
	Número de internos	Instalaciones con las que cuenta:

Municipio: ZUMPAHUACAN Clave Municipio: 65	Número consecutivo (identificador en el mapa): 12	Número de Mapa
1.- DATOS GENERALES		2.- DATOS ESPECÍFICOS
Fecha de la información: 15/ENERO/2021	Escolaridad: PRIMARIA	Nombre: "MIGUEL HIDALGO"
Localidad: SANTA CATARINA	Tipo: PUBLICA	Nivel: MEDIO BASICO
Sublocalidad: SANTA CATARINA	Clave del centro de trabajo (CCT): 15DPR1401A	Categoría:
Categoría Administrativa: DELEGACION	Turno: X	Horario: 08:00 A 13:00
Dirección: MIGUEL HIDALGO S/N	Aulas: 7	Alumnos: 113
CP:51980	Docentes: 7	Personal diverso: 2
	Número de internos	Instalaciones con las que cuenta:

Municipio: ZUMPAHUACAN Clave Municipio 65	Número consecutivo (identificador en el mapa) 13	Número de Mapa
1.- DATOS GENERALES		2.- DATOS ESPECÍFICOS
Fecha de la información: 15/ENERO/2021	Escolaridad: TELESECUNDARIA	Nombre: "LAURA MENDEZ"
Localidad: SANTA CATARINA	Tipo: PUBLICA Nivel: MEDIO	Clave del centro de trabajo (CCT): 15DTV0377J
Sublocalidad: SANTA CATARINA	Categoría:	
Categoría Administrativa: DELEGACION	Turno: X	Horario: 08:00 A 14:00
Dirección: GUADALUPE VICTORIA # 105	Aulas: 5	Alumnos: 52
CP:51986	Docentes: 3	Personal 1
	diverso:	Número de internos
	Instalaciones con ADAPTACION	las que cuenta:

Municipio: ZUMPAHUACAN Clave Municipio 0	Número consecutivo (identificador en el mapa) 14	Número de Mapa
1.- DATOS GENERALES		2.- DATOS ESPECÍFICOS
Fecha de la información: 15/ENERO/2021	Escolaridad: PRESCOLAR	Nombre: "PABLO NERUDA"
Localidad: SAN MIGUEL ATEOPAN	Tipo: PUBLICA Nivel: BASICO	Clave del centro de trabajo (CCT): 15DJN1767Q
Sublocalidad: SAN MIGUEL ATEOPAN	Categoría:	
Categoría Administrativa: DELEGACION	Turno: X	Horario: 08:30 A 12:30
Dirección: 16 DE SEPTIEMBRE	Aulas: 3	Alumnos: 17
CP:51980	Docentes: 1	Personal 1
	diverso:	Número de internos
	Instalaciones con DIRECCION,PATIO,SALAS,BAÑOS	las que cuenta:

Municipio: ZUMPAHUACAN Clave Municipio 65	Número consecutivo (identificador en el mapa) 15	Número de Mapa
1.- DATOS GENERALES		2.- DATOS ESPECÍFICOS
Fecha de la información: 15/ENERO/2021	Escolaridad: PRIMARIA	Nombre: "AMADO NERVO"
Localidad: SAN MIGUEL ACTEOPAN	Tipo: PUBLICA	Nivel: MEDIO BASICO
Sublocalidad: SAN MIGUEL ATEOPA	Clave del centro de trabajo (CCT): 15DPR2522Q	Categoría:
Categoría Administrativa: DELEGACION	Turno: X	Horario: 08:00 A 13:00
Dirección: PARAGE SAN GABRIEL CALLE AMADO NERVO	Aulas: 5	Alumnos: 56
CP:51980	Docentes: 3	Personal diverso: 0
	Número de internos	Instalaciones con BODEGA Y COMEDOR
		las que cuenta:

Municipio: ZUMPAHUACAN Clave Municipio 65	Número consecutivo (identificador en el mapa) 16	Número de Mapa
1.- DATOS GENERALES		2.- DATOS ESPECÍFICOS
Fecha de la información: 15/ENERO/2021	Escolaridad: PRESCOLAR	Nombre: "NARCIZO MENDOZA"
Localidad: SAN NICOLAS PALO DULCE	Tipo: PUBLICA	Nivel: BASICO
Sublocalidad: SAN NICOLAS PALO DULCE	Clave del centro de trabajo (CCT): 15KJN1315X	Categoría:
Categoría Administrativa: SIN CATEGORIA	Turno: X	Horario: 09:00 A 13:30
Dirección: GUADALUPE	Aulas: SE NEG0	Alumnos:
	Docentes:	Personal diverso:
	Número de internos	Número de internos
CP:51984	Instalaciones con	Instalaciones con
	las que cuenta:	las que cuenta:

Municipio: ZUMPAHUACAN Clave Municipio 65	Número consecutivo (identificador en el mapa) 17	Número de Mapa
1.- DATOS GENERALES		2.- DATOS ESPECÍFICOS
Fecha de la información: 15/ENERO/2021	Escolaridad: PRIMARIA	Nombre: "VICENTE GUERRERO"
Localidad: SAN NICOLAS PALO DULCE	Tipo: PUBLICA Nivel: MEDIO BASICO	Clave del centro de trabajo (CCT): 15EPR2297L
Sublocalidad: SAN NICOLAS PALO DULCE	Categoría:	
Categoría Administrativa: SIN CATEGORIA	Turno: X	Horario: 08:00 A 13:30
Dirección: GUADALUPE/FRENTE A LA CAPILLA	Aulas: 4	Alumnos: 14
	Docentes: 2	Personal 0
	diverso:	
	Número de internos	
CP:51984	Instalaciones con PATIO	
	las que cuenta:	

Municipio: ZUMPAHUACAN Clave Municipio 65	Número consecutivo (identificador en el mapa) 18	Número de Mapa
1.- DATOS GENERALES		2.- DATOS ESPECÍFICOS
Fecha de la información: 15/ENERO/2021	Escolaridad: PRESCOLAR	Nombre: "CRISTOBAL COLON"
Localidad: GUADALUPE AHUACATLAN	Tipo: PUBLICA Nivel: BASICO	Clave del centro de trabajo (CCT): 15KJN1416W
Sublocalidad: GUADALUPE AHUACATLAN	Categoría:	
Categoría Administrativa: DELEGACION	Turno: X	Horario: 09:00 A 13:00
Dirección: GUADALUPE S/N	Aulas: 1	Alumnos: 10
	Docentes: 1	Personal 0
	diverso:	
	Número de internos	
CP:51980	Instalaciones con	
	las que cuenta:	

Municipio: ZUMPAHUACAN Clave Municipio: 65	Número consecutivo (identificador en el mapa): 19	Número de Mapa
1.- DATOS GENERALES		2.- DATOS ESPECÍFICOS
Fecha de la información: 15/ENERO/2021 Localidad: GUADALUPE AHUACATLAN Sublocalidad: GUADALUPE AHUACATLAN Categoría Administrativa: DELEGACION Dirección: GUADALUPE S/N CALLE PRINCIPAL CP:51980	Escolaridad: PRESCOLAR Nombre: "NIÑOS HEROES" Tipo: PUBLICA Nivel: BASICO Clave del centro de trabajo (CCT): 15KJN0180T Categoría: Turno: X Horario: 09:00 A 13:30 Aulas: 1 Alumnos: 13 Docentes: 1 Personal: 0 diverso: Número de internos Instalaciones con las que cuenta:	

Municipio: ZUMPAHUACAN Clave Municipio: 65	Número consecutivo (identificador en el mapa): 20	Número de Mapa
1.- DATOS GENERALES		2.- DATOS ESPECÍFICOS
Fecha de la información: 19/ENERO/2021 Localidad: GUADALUPE AHUACATLAN Sublocalidad: GUADALUPE AHUACATLAN Categoría Administrativa: DELEGACION Dirección: GUADALUPE S/N CP:51980	Escolaridad: PRIMARIA Nombre: "IGNACIO ZARAGOZA" Tipo: PUBLICA Nivel: MEDIO BASICO Clave del centro de trabajo (CCT): 15DPR1047Z Categoría: Turno: X Horario: 08:00 A 13:00 Aulas: 6 Alumnos: 70 Docentes: 4 Personal: 0 diverso: Número de internos Instalaciones con DESAYUNADORES, CANCHASDEPORTIVAS las que cuenta:	

Municipio: ZUMPAHUACAN Clave Municipio: 65	Número consecutivo (identificador en el mapa) 21	Número de Mapa
1.- DATOS GENERALES		2.- DATOS ESPECÍFICOS
Fecha de la información: 19/ENERO/2021 Localidad: GUADALUPE AHUACATLAN Sublocalidad: GUADALUPE AHUACATLAN Categoría Administrativa: DELEGACION Dirección: GUADALUPE S/N , ENTRE MORELOS Y CARRETERA A SAN PABLO CP:51980	Escolaridad: SECUNDARIA Nombre: "CRISTOBAL COLON" Tipo: PUBLICA Nivel: MEDIO Clave del centro de trabajo (CCT): 15KTV01910 Categoría: Turno: X Horario: 08:00 A 15:00 Aulas: 1 Alumnos: 18 Docentes: 2 Personal diverso: 0 Número de internos Instalaciones con las que cuenta:	

Municipio: ZUMPAHUACAN Clave Municipio: 65	Número consecutivo (identificador en el mapa) 22	Número de Mapa
1.- DATOS GENERALES		2.- DATOS ESPECÍFICOS
Fecha de la información: 19/ENERO/2021 Localidad: SAN PABLO TEJALPA Sublocalidad: SAN PABLO TEJALPA Categoría Administrativa: DELEGACION Dirección: BENITO JUAREZ CP:51980	Escolaridad: PRESCOLAR Nombre: "LIC. ADOLFO LOPEZ MATEOS" Tipo: PUBLICA Nivel: BASICO Clave del centro de trabajo (CCT): 15EJN0449W Categoría: Turno: X Horario: 08:30 A 13:30 Aulas: 4 Alumnos: 68 Docentes: 4 Personal diverso: 1 Número de internos Instalaciones con las que cuenta:	

Municipio: ZUMPAHUACAN Clave Municipio 65	Número consecutivo (identificador en el mapa) 23	Número de Mapa
1.- DATOS GENERALES		2.- DATOS ESPECÍFICOS
Fecha de la información: 19/ENERO/2021	Escolaridad: PRIMARIA	Nombre: "VICENTE GUERRERO"
Localidad: SAN PABLO TEJALPA	Tipo: PUBLICA Nivel: MEDIO BASICO	Clave del centro de trabajo (CCT): 15DPR0436C
Sublocalidad: SAN PABLO TEJALPA	Categoría:	
Categoría Administrativa: DELEGACION	Turno: X	Horario: 08:00 A 13:00
Dirección: MIGUEL HIDALGO S/N	Aulas: 13	Alumnos: 267
	Docentes: 15	Personal diverso: 2
	Número de internos	Instalaciones con COMEDOR, AULA DE MEDIOS las que cuenta:
	CP:51980	

Municipio: ZUMPAHUACAN Clave Municipio 65	Número consecutivo (identificador en el mapa) 24	Número de Mapa
1.- DATOS GENERALES		2.- DATOS ESPECÍFICOS
Fecha de la información: 19/ENERO/2021	Escolaridad: TELESECUNDARIA	Nombre: "ISIDRO FABELA ALFARO"
Localidad: SAN PABLO TEJALPA	Tipo: PUBLICA Nivel: MEDIO	Clave del centro de trabajo (CCT): 15DTV0046T
Sublocalidad: SAN PABLO TEJALPA	Categoría:	
Categoría Administrativa: DELEGACION	Turno: X	Horario: 08:00 A 14:00
Dirección: NACIONAL, C.VICENTE GUERRERO Y ABASOLO	Aulas: 8	Alumnos: 143
	Docentes: 8	Personal diverso: 2
	Número de internos	Instalaciones con las que cuenta:
	CP:51980	

Municipio: ZUMPAHUACAN Clave Municipio 65	Número consecutivo (identificador en el mapa) 25	Número de Mapa
1.- DATOS GENERALES		2.- DATOS ESPECÍFICOS
Fecha de la información: 19/ENERO/2021	Escolaridad: BACHILLERATO	Nombre: CBT "GUADALUPE VICTORIA"
Localidad: ZUMPAHUACAN	Tipo: PUBLICA	Nivel: MEDIO SUPERIOR
Sublocalidad: ZUMPAHUACAN	Clave del centro de trabajo (CCT): 15ECT0030C	Categoría: INSTITUCION EDUCATIVA
Categoría Administrativa: DELEGACION	Turno: X	Horario: 07:30 A 16:30
Dirección: KM 0.5 CARRETERA ZUMPAHUACAN - SAN PABLO TELAJPA	Aulas: 9	Alumnos: 301
CP:51980	Docentes: 44	Personal diverso: 3
	Número de internos	Instalaciones con las que cuenta: LABORATORIO, BOBLIOTECA, AREAS DE PRODUCCION,DOMO INSTITUCIONAL, CANCHAS DE BASQUET BOOL

Municipio: ZUMPAHUACAN Clave Municipio 65	Número consecutivo (identificador en el mapa) 26	Número de Mapa
1.- DATOS GENERALES		2.- DATOS ESPECÍFICOS
Fecha de la información: 19/ENERO/2021	Escolaridad: PRIMARIA	Nombre: "LIC. BENITO JUAREZ"
Localidad: BARRIO SANTA ANA	Tipo: PUBLICA	Nivel: MEDIO BASICO
Sublocalidad: BARRIO SANTA ANA	Clave del centro de trabajo (CCT): 15EPR0808I	Categoría:
Categoría Administrativa: DELEGACION	Turno: X	Horario: 08:00 A 13:00
Dirección: LOS SABINOS S/N	Aulas: 18	Alumnos: 431
CP:51980	Docentes: 18	Personal diverso: 7
	Número de internos	Instalaciones con las que cuenta: BIBLIOTECA,SALON DE USOS MULTIPLES,- COMPUTO

Municipio: ZUMPAHUACAN Clave Municipio 65	Número consecutivo (identificador en el mapa) 26	Número de Mapa
1.- DATOS GENERALES		2.- DATOS ESPECÍFICOS
Fecha de la información: 19/ENERO/2021	Escolaridad: PRIMARIA	
Localidad: BARRIO SANTA ANA	Nombre: "LIC. BENITO JUAREZ"	
Sublocalidad: BARRIO SANTA ANA	Tipo: PUBLICA Nivel: MEDIO BASICO	
Categoría Administrativa: DELEGACION	Clave del centro de trabajo (CCT): 15EPR30512	
Dirección: LOS SABINOS S/N	Categoría:	
CP:51980	Turno: X	
	Horario: 13:30 A 18:00 13:00 A18:00	
	Aulas: 18	
	Alumnos: 249	
	Docentes: 11	
	Personal diverso: 1 1	
	Número de internos	
	Instalaciones con BODEGA AULA DE USOS MULTIPLIES las que cuenta: ,CANCHA , BIBLIOTECA	

Municipio: ZUMPAHUACAN Clave Municipio 65	Número consecutivo (identificador en el mapa) 27	Número de Mapa
1.- DATOS GENERALES		2.- DATOS ESPECÍFICOS
Fecha de la información: 19/ENERO/2021	Escolaridad: PRESCOLAR	
Localidad: BARRIO SANTA ANA	Nombre: "MIGUEL HIDALGO"	
Sublocalidad: BARRIO SANTA ANA	Tipo: PUBLICA Nivel: BASICO	
Categoría Administrativa: DELEGACION	Clave del centro de trabajo (CCT): 15DJN1607C	
Dirección: NIÑOS HEROES S/N	Categoría:	
CP:51980	Turno: X	
	Horario: 08:30 A 12:30	
	Aulas: 3	
	Alumnos: 28	
	Docentes: 1	
	Personal diverso: 0	
	Número de internos	
	Instalaciones con SANITARIOS, DOMO las que cuenta:	

Municipio: ZUMPAHUACAN 65 Clave Municipio	Número consecutivo (identificador en el mapa) 29	Número de Mapa
1.- DATOS GENERALES		2.- DATOS ESPECÍFICOS
Fecha de la información: 19/ENERO/2021	Escolaridad: PRESCOLAR	Nombre: "MARIA MONTESOR"
Localidad: BARRIO LA ASCENCION	Tipo: PUBLICA Nivel: BASICO	Clave del centro de trabajo (CCT): 15DJN0802F
Sublocalidad: BARRIO LA ASCENCION	Categoría:	
Categoría Administrativa: DELEGACION	Turno: X	Horario: 09:00 A 13:00
Dirección: JOSE MARIA MORELOS Y PAVON S/N	Aulas: 4	Alumnos: 20
CP:51980	Docentes: 1	Personal diverso: 0
	Número de internos	Instalaciones con las que cuenta: DOMO, PLAZA CIVICA ,COMEDOR, AREA DE JUEGOS

Municipio: ZUMPAHUACAN 65 Clave Municipio	Número consecutivo (identificador en el mapa) 30	Número de Mapa
1.- DATOS GENERALES		2.- DATOS ESPECÍFICOS
Fecha de la información: 19/ENERO/2021	Escolaridad: PRESCOLAR	Nombre: "ALFONZO REYES"
Localidad: BARRIO LA ASCENCION	Tipo: PUBLICA Nivel: BASICO	Clave del centro de trabajo (CCT): 15EJN0381F
Sublocalidad: BARRIO LA ASCENCION	Categoría:	
Categoría Administrativa: DELEGACION	Turno: X	Horario: 08:00 A 13:30
Dirección: IGNACIO ZARAGOZA S/N	Aulas: 7	Alumnos: 103
CP:51980	Docentes: 6	Personal diverso: 1
	Número de internos	Instalaciones con las que cuenta: SANITARIOS ,DIRECCION, AREA CIVICA

Municipio: ZUMPAHUACAN Clave Municipio 65	Número consecutivo (identificador en el mapa) 31	Número de Mapa
1.- DATOS GENERALES		2.- DATOS ESPECÍFICOS
Fecha de la información: 19/ENERO/2021	Escolaridad: PRIMARIA	Nombre: "JOSE MARIA MORELOS"
Localidad: BARRIO. LA ASCENCION	Tipo: PUBLICA	Nivel: MEDIO BASICO
Sublocalidad: BARRIO LA ASCENCION	Clave del centro de trabajo (CCT): 15DPR1149X	Categoría:
Categoría Administrativa: DELEGACION	Turno: X	Horario: 08:00 A 13:00
Dirección: IGNACIO ALLENDE S/N	Aulas: 18	Alumnos: 271
CP: 51980	Docentes: 12	Personal diverso: 4
	Número de internos	Instalaciones con DOMO, SANITARIOS, COMEDOR las que cuenta:

Municipio: ZUMPAHUACAN Clave Municipio 65	Número consecutivo (identificador en el mapa) 31	Número de Mapa
1.- DATOS GENERALES		2.- DATOS ESPECÍFICOS
Fecha de la información: 19/ENERO/2021	Escolaridad:	Nombre:
Localidad: BARRIO LA ASCENCION	Tipo:	Nivel:
Sublocalidad: BARRIO LA ASCENCION	Clave del centro de trabajo (CCT):	Categoría:
Categoría Administrativa: DELEGACION	Turno:	Horario:
Dirección:	Aulas:	Alumnos:
CP:	Docentes:	Personal diverso:
	Número de internos	Instalaciones con las que cuenta:

Municipio: ZUMPAHUACAN 65 Clave Municipio	Número consecutivo (identificador en el mapa) 32	Número de Mapa
1.- DATOS GENERALES		2.- DATOS ESPECÍFICOS
Fecha de la información: 19/ENERO/2021	Escolaridad: PRIMARIA	Nombre: "JOSE MARIA MORELOS"
Localidad: BARRIO LA ASCENCION	Tipo: PUBLICA Nivel: MEDIO BASICO	Clave del centro de trabajo (CCT): 15DPR3140T
Sublocalidad: BARRIO LA ASCENCION	Categoría:	
Categoría Administrativa: DELEGACION	Turno: X	
Dirección: IGNACIO ALLENDE S/N	Horario: 14:00- 18:30	
	Aulas: 6	
	Alumnos: 92	
	Docentes: 6	
	Personal diverso: 2	2
	Número de internos	
CP:51980	Instalaciones con las que cuenta: DOMO, SANITARIOS, COMEDOR	

Municipio: ZUMPAHUACAN 65 Clave Municipio	Número consecutivo (identificador en el mapa) 33	Número de Mapa
1.- DATOS GENERALES		2.- DATOS ESPECÍFICOS
Fecha de la información: 19/ENERO/2021	Escolaridad: SECUNDARIA	Nombre: "HUITZILOPOHTLI"
Localidad: BARRIO LA ASCENCION	Tipo: PUBLICA Nivel: MEDIO	Clave del centro de trabajo (CCT): 15DES0230K
Sublocalidad: BARRIO LA ASCENCION	Categoría:	
Categoría Administrativa: DELEGACION	Turno: X	
Dirección: PRIVADA ABASOLO	Horario: 07:00 A 13:10	
	Aulas: 6	
	Alumnos: 162	
	Docentes: 12	
	Personal diverso: 4	
	Número de internos	
CP:51980	Instalaciones con las que cuenta: SANITARIOS ESPACIOS DEPORTIVAS,AULA HDT,SALA DE COMPUTO, TIENDA ESCOLAR,BIBLIOTECA,AULA DE USOS MULTIPLES , AULA DE MATERIAL DE APOYO.BODEGA ,ADMINISTRACION Y SALA DE MAESTROS.	

Municipio: ZUMPAHUACAN Clave Municipio 65	Número consecutivo (identificador en el mapa) 34	Número de Mapa
1.- DATOS GENERALES		2.- DATOS ESPECÍFICOS
Fecha de la información: 19/ENERO/2021	Escolaridad: PRESCOLAR	Nombre: "SOR JUANA INEZ DE LA CRUZ"
Localidad: BARRIO LA CABECERA	Tipo: PUBLICA	Nivel: BASICO
Sublocalidad: BARRIO LA CABECERA	Clave del centro de trabajo (CCT): 15EJN02986	Categoría:
Categoría Administrativa: DELEGACION	Turno: X	Horario: 08:30 A 13:30
Dirección: NICOLAS BRAVO S/N	Aulas: 2	Alumnos: 43
CP:51980	Docentes: 2	Personal: 1
	diverso:	Número de internos
	Instalaciones con AREA CIVICA, SANITARIOS, DIRECCION,	las que cuenta: PATIO DE JUEGOS

Municipio: ZUMPAHUACAN Clave Municipio 65	Número consecutivo (identificador en el mapa) 35	Número de Mapa
1.- DATOS GENERALES		2.- DATOS ESPECÍFICOS
Fecha de la información: 19/ENERO/2021	Escolaridad: SECUNDARIA	Nombre: "LIC. ADOLFO LOPEZ MATEOS"
Localidad: BARRIO LA CABECERA	Tipo: PUBLICA	Nivel: MEDIO
Sublocalidad: BARRIO LA CABECERA	Clave del centro de trabajo (CCT): 15EE50379A	Categoría:
Categoría Administrativa: DELEGACION	Turno: X	Horario: 07:00 A 13:00
Dirección: LIC. ADOLFO LOPEZ MATEOS S/N	Aulas: 9	Alumnos: 337
CP:51980	Docentes: 23	Personal: 4
	diverso:	Número de internos
	Instalaciones con LABORATORIO Y CENTRO DE COMPUTO	las que cuenta:

Municipio: <u>ZUMPAHUACAN</u> 65 Clave Municipio		Número consecutivo (identificador en el mapa) 36	Número de Mapa
1.- DATOS GENERALES		2.- DATOS ESPECÍFICOS	
Fecha de la información: 19/ENERO/2021 Localidad: BARRIO SAN PEDRO Sublocalidad: BARRIO SAN PEDRO Categoría Administrativa: DELEGACION Dirección: GALEANA CP: 51980		Escolaridad: PRESCOLAR Nombre: "SUSANA BREZ" Tipo: PUBLICA Nivel: BASICO Clave del centro de trabajo (CCT): 15EJN3362L Categoría: Turno: X Horario: 08:30 A 13:30 Aulas: 5 Alumnos: 96 Docentes: 5 Personal diverso: 0 Número de internos Instalaciones con las que cuenta: SANITARIOS, DIRECCION, BODEGA, BIBLIOTECA	

Municipio: <u>ZUMPAHUACAN</u> 65 Clave Municipio		Número consecutivo (identificador en el mapa) 37	Número de Mapa
1.- DATOS GENERALES		2.- DATOS ESPECÍFICOS	
Fecha de la información: 19/ENERO/2021 Localidad: BARRIO SAN JUAN Sublocalidad: BARRIO SAN JUAN Categoría Administrativa: DELEGACION Dirección: MARIANO AVAZOLO S/N, DEL MTRO. Y GALEANA CP: 51980		Escolaridad: PRESCOLAR Nombre: "JUAN DE LA BARRERA" Tipo: PUBLICA Nivel: BASICO Clave del centro de trabajo (CCT): 15DJN1587F Categoría: Turno: X Horario: 08:30 A 12:30 Aulas: 2 Alumnos: 48 Docentes: 2 Personal diverso: 1 Número de internos Instalaciones con las que cuenta: DOMO, PLAZA CIVICA, BAÑOS	

Municipio: ZUMPAHUACAN Clave Municipio: 65	Número consecutivo (identificador en el mapa) 38	Número de Mapa
1.- DATOS GENERALES		2.- DATOS ESPECÍFICOS
Fecha de la información: 19/ENERO/2021 Localidad: BARRIO SAN MIGUEL Sublocalidad: BARRIO SAN MIGUEL Categoría Administrativa: DELEGACION Dirección: PLAZA PRINCIPAL S/N CP:51980	Escolaridad: PRESCOLAR Nombre: "MANUEL M. FLORES" Tipo: PUBLICA Nivel: BASICO Clave del centro de trabajo (CCT): 15EJN0276V Categoría: Turno: X Horario: 09:00 A 13:00 Aulas: 3 Alumnos: 28 Docentes: 1 Personal diverso: 0 Número de internos Instalaciones con COMEDOR, DOMO las que cuenta:	

Municipio: ZUMPAHUACAN Clave Municipio: 65	Número consecutivo (identificador en el mapa) 39	Número de Mapa
1.- DATOS GENERALES		2.- DATOS ESPECÍFICOS
Fecha de la información: 20/ENERO/2021 Localidad: SANTA MARIA LA ASUNCION Sublocalidad: SANTA MARIA LA ASUNCION Categoría Administrativa: DELEGACION Dirección: JOSE MARIA MORELOS Y PAVON S/N CP:51980	Escolaridad: PRESCOLAR Nombre: "FERNANDO MONTES DE OCA" Tipo: PUBLICA Nivel: BASICO Clave del centro de trabajo (CCT): 15KJN1457W Categoría: Turno: X Horario: 09:00 A 13:30 Aulas: Alumnos: Docentes: Personal diverso: Número de internos Instalaciones con las que cuenta:	

Municipio: ZUMPAHUACAN Clave Municipio 65	Número consecutivo (identificador en el mapa) 40	Número de Mapa
1.- DATOS GENERALES		2.- DATOS ESPECÍFICOS
Fecha de la información: 20/ENERO/2021	Escolaridad: PRIMARIA	Nombre: "IGNACIO ZARAGOZA"
Localidad: SANTA MARIA LA ASUNCION	Tipo: PUBLICA Nivel: MEDIO BASICO	Clave del centro de trabajo (CCT): 15DPRI516B
Sublocalidad: SANTA MARIA LA ASUNCION	Categoría:	
Categoría Administrativa: DELEGACION	Turno: X	Horario: 08:00 A 13:00
Dirección: MARIANO MATAMOROS	Aulas: 6	Alumnos: 46
	Docentes: 3	Personal: 1
	diverso:	
	Número de internos	
CP:51980	Instalaciones con BIBLIOTECA	
	las que cuenta:	

Municipio: ZUMPAHUACAN Clave Municipio 65	Número consecutivo (identificador en el mapa) 41	Número de Mapa
1.- DATOS GENERALES		2.- DATOS ESPECÍFICOS
Fecha de la información: 20/ENERO/2021	Escolaridad: SECUNDARIA	Nombre: "EMILIANO ZAPATA"
Localidad: SANTA MARIA LA ASUNCION	Tipo: PUBLICA Nivel: MEDIO	Clave del centro de trabajo (CCT): 15ETV0380W
Sublocalidad: SANTA MARIA LA ASUNCION	Categoría:	
Categoría Administrativa: DELEGACION	Turno: X	Horario: 08:00 A 14:00
Dirección: LA UNION ESQ. CON JOSE MARIA MORELOS Y PAVON	Aulas: 3	Alumnos: 28
	Docentes: 3	Personal: 1
	diverso:	
	Número de internos	
CP:51980	Instalaciones con DIRECCION, BIBLIOTECA, COCINA	
	las que cuenta:	

Municipio: ZUMPAHUACAN 65 Clave Municipio	Número consecutivo (identificador en el mapa) 42	Número de Mapa
1.- DATOS GENERALES		2.- DATOS ESPECÍFICOS
Fecha de la información: 20/ENERO/2021	Escolaridad: PRIMARA	Nombre: "JOSE MARIA MORELOS"
Localidad: SANTA ANA DESPOBLADO	Tipo: PUBLICA Nivel: MEDIO BASICO	Clave del centro de trabajo (CCT): 15KPR0371Z
Sublocalidad: SANTA ANA DESPOBLADO	Categoría:	
Categoría Administrativa: SIN CATEGORIA	Turno: X	Horario: 08:30 A 14:30
Dirección: D/C SANTA ANA DESPOBLADO	Aulas: 2	Alumnos: 24
	Docentes: 2	Personal: 0
	diverso:	
	Número de internos	
CP:51980	Instalaciones con las que cuenta:	

Municipio: ZUMPAHUACAN 65 Clave Municipio	Número consecutivo (identificador en el mapa) 43	Número de Mapa
1.- DATOS GENERALES		2.- DATOS ESPECÍFICOS
Fecha de la información: 20/ENERO/2021	Escolaridad: PRESCOLAR	Nombre: "SOR JUANA INEZ DE LA CRUZ"
Localidad: SANTA ANA DESPOBLADO	Tipo: PUBLICA Nivel: BASICO	Clave del centro de trabajo (CCT): 15KJNN0298R
Sublocalidad: SANTA ANA DESPOBLADO	Categoría:	
Categoría Administrativa: SIN CATEGORIA	Turno: X	Horario: 09:00 A 13:30
Dirección: D/C SANTA ANA DESPOBLADO	Aulas: 1	Alumnos: 13
	Docentes: 1	Personal: 0
	diverso:	
	Número de internos	
CP:51980	Instalaciones con las que cuenta:	DORMITORIO DOCENTES

Municipio: ZUMPAHUACAN 65 Clave Municipio		Número consecutivo (identificador en el mapa) 44	Número de Mapa
1.- DATOS GENERALES		2.- DATOS ESPECÍFICOS	
Fecha de la información: 20/ENERO/2021		Escolaridad: PRESCOLAR	
Localidad: GUADALUPE CHILTAMALCO		Nombre: DIEGO RIVERA	
Sublocalidad: GUADALUPE CHILTAMALCO		Tipo: PUBLICA Nivel: BASICO	
Categoría Administrativa: DELEGACION		Clave del centro de trabajo (CCT): 15KJN1259W	
Dirección: D/C GUADALUPE CHILTAMALCO		Categoría:	
CP:51980		Turno: X	
		Horario: 09:00 A 13:30	
		Aulas: 1	
		Alumnos: 8	
		Docentes: 1	
		Personal: 0	
		diverso:	
		Número de internos	
		Instalaciones con las que cuenta:	

Municipio: ZUMPAHUACAN 65 Clave Municipio		Número consecutivo (identificador en el mapa) 45	Número de Mapa
1.- DATOS GENERALES		2.- DATOS ESPECÍFICOS	
Fecha de la información: 20/ENERO/2021		Escolaridad: PRIMARIA	
Localidad: GUADALUPE CHILTAMALCO		Nombre: "BENITO JUAREZ"	
Sublocalidad: GUADALUPE CHILTAMALCO		Tipo: PUBLICA Nivel: BASICO	
Categoría Administrativa: DELEGACION		Clave del centro de trabajo (CCT): 15KPR1322Y	
Dirección: D/C GUADALUPE CHILTAMALCO		Categoría:	
CP:51980		Turno: X	
		Horario: 09:00 A 14:30	
		Aulas: 2	
		Alumnos: 15	
		Docentes: 1	
		Personal: 0	
		diverso:	
		Número de internos	
		Instalaciones con las que cuenta:	

Municipio: ZUMPAHUACAN Clave Municipio 65	Número consecutivo (identificador en el mapa) 46	Número de Mapa
1.- DATOS GENERALES		2.- DATOS ESPECÍFICOS
Fecha de la información: 20/ENERO/2021	Escolaridad: PRIMARIA	Nombre: "EMILIANO ZAPATA"
Localidad: SAN PEDRO GUADALUPE	Tipo: PUBLICA	Nivel: MEDIO BASICO
Sublocalidad: SAN PEDRO GUADALUPE	Clave del centro de trabajo (CCT): 15EPR13380	Categoría:
Categoría Administrativa: DELEGACION	Turno: X	Horario: 08:00 A 14:00
Dirección: D/C JUNTO A LA IGLESIA	Aulas: 5	Alumnos: 43
CP:51980	Docentes: 2	Personal: 0
	diverso:	Número de internos
	Instalaciones con 5 AULAS SANITARIOS CANCHA	las que cuenta:

Municipio: ZUMPAHUACAN Clave Municipio 65	Número consecutivo (identificador en el mapa) 47	Número de Mapa
1.- DATOS GENERALES		2.- DATOS ESPECÍFICOS
Fecha de la información: 20/ENERO/2021	Escolaridad: PRESCOLAR	Nombre: "EULALIA GUZMAN BARRON"
Localidad: SAN PEDRO GUADALUPE	Tipo: PUBLICA	Nivel: BASICO
Sublocalidad: SAN PEDRO GUADALUPE	Clave del centro de trabajo (CCT): 15EJN3365I	Categoría:
Categoría Administrativa: DELEGACION	Turno: X	Horario: 08:30 A 13:30
Dirección: CARR SANTA CRUZ ATEMPA	Aulas: 2	Alumnos: 12
CP:51980	Docentes: 1	Personal: 0
	diverso:	Número de internos
	Instalaciones con SANITARIOS AULAS PATIO	las que cuenta:

Municipio: ZUMPAHUACAN Clave Municipio 65	Número consecutivo (identificador en el mapa) 48	Número de Mapa
1.- DATOS GENERALES		2.- DATOS ESPECÍFICOS
Fecha de la información: 20/ENERO/2021 Localidad: CHIAPA SAN ISIDRO Sublocalidad: CHIAPA SAN ISIDRO Categoría Administrativa: DELEGACION Dirección: D/C CHIAPA SAN ISIDRO CP:51980	Escolaridad: PRESCOLAR Nombre: "JOSEFA ORTIZ DE DOMINGUEZ" Tipo: PUBLICA Nivel: BASICO Clave del centro de trabajo (CCT): 15KJN13910 Categoría: Turno: X Horario: 09:00 A 13:30 Aulas: 1 Alumnos: 6 Docentes: 1 Personal: 0 diverso: Número de internos Instalaciones con SANITARIOS AULAS PATIO las que cuenta:	

Municipio: ZUMPAHUACAN Clave Municipio 65	Número consecutivo (identificador en el mapa) 49	Número de Mapa
1.- DATOS GENERALES		2.- DATOS ESPECÍFICOS
Fecha de la información: 20/ENERO/2021 Localidad: CHIAPA SAN ISIDRO Sublocalidad: CHIAPA SAN ISIDRO Categoría Administrativa: DELEGACION Dirección: CARRETERA A SANTA CRUZ ATEMPA S/N CP:51980	Escolaridad: PRIMARIA Nombre: "MIGUEL HIDALGO" Tipo: PUBLICA Nivel: MEDIO BASICO Clave del centro de trabajo (CCT): 15EPR4792Z Categoría: Turno: X Horario: 08:00 A 13:00 Aulas: 3 Alumnos: 16 Docentes: 1 Personal: 0 diverso: Número de internos Instalaciones con SANITARIOS, SALA COMPUTO, SALA DE las que cuenta: JUNTAS	

Municipio: ZUMPAHUACAN 65 Clave Municipio	Número consecutivo (identificador en el mapa) 50	Número de Mapa
1.- DATOS GENERALES		2.- DATOS ESPECÍFICOS
Fecha de la información: 20/ENERO/2021	Escolaridad: PRESCOLAR	Nombre: "GUADALUPE LOEZA"
Localidad: SANTA CRUZ ATEMPA	Tipo: PUBLICA Nivel: BASICO	Clave del centro de trabajo (CCT): 15EJN3363K
Sublocalidad: SANTA CRUZ ATEMPA	Categoría:	
Categoría Administrativa: DELEGACION	Turno: X	Horario: 08:45 A 13:00
Dirección: C. LA VUELTA	Aulas: 2	Alumnos: 13
	Docentes: 1	Personal: 0
	diverso:	
	Número de internos	
CP:51980	Instalaciones con	SANITARIO DIRECCION PATIO
	las que cuenta:	

Municipio: ZUMPAHUACAN 65 Clave Municipio	Número consecutivo (identificador en el mapa) 51	Número de Mapa
1.- DATOS GENERALES		2.- DATOS ESPECÍFICOS
Fecha de la información: 20/ENERO/2021	Escolaridad: PRIMARIA	Nombre: "EMILIANO ZAPATA"
Localidad: SANTA CRUZ ATEMPA	Tipo: PUBLICA Nivel: MEDIO BASICO	Clave del centro de trabajo (CCT): 15EPR1054I
Sublocalidad: SANTA CRUZ ATEMPA	Categoría:	
Categoría Administrativa: DELEGACION	Turno: X	Horario: 08:00 A 16:00
Dirección: C. LA VUELTA	Aulas: 4	Alumnos: 35
	Docentes: 3	Personal: 1
	diverso:	
	Número de internos	
CP:51980	Instalaciones con	COMEDRO SALA DE COMPUTO SANITARIOS
	las que cuenta:	

Municipio: ZUMPAHUACAN 65 Clave Municipio	Número consecutivo (identificador en el mapa) 52	Número de Mapa
1.- DATOS GENERALES		2.- DATOS ESPECÍFICOS
Fecha de la información: 20/ENERO/2021	Escolaridad: SECUNDARIA	Nombre: "AMADO NERVO"
Localidad: SANTA CRUZ ATEMPA	Tipo: PUBLICA Nivel: MEDIO	Clave del centro de trabajo (CCT): 15ETV0602P
Sublocalidad: SANTA CRUZ ATEMPA	Categoría:	Turno: X
Categoría Administrativa: DELEGACION	Horario: 08:00 A 14:00	Aulas: 3
Dirección: C. LA VUELTA	Alumnos: 25	Docentes: 4
CP:51980	Personal diverso: 0	Número de internos
	Instalaciones con AULA DE USOS MULTIPLES	las que cuenta:

Municipio: ZUMPAHUACAN 65 Clave Municipio	Número consecutivo (identificador en el mapa) 53	Número de Mapa
1.- DATOS GENERALES		2.- DATOS ESPECÍFICOS
Fecha de la información: 21/ENERO/2021	Escolaridad: BACHILLERATO	Nombre: "TELABACHILLERATO N. 305 SANTA CRUZ ATEMPA"
Localidad: SANTA CRUZ ATEMPA	Tipo: PUBLICA Nivel: MEDIO SUPERIOR	Clave del centro de trabajo (CCT): 15ETK0305J
Sublocalidad: SANTA CRUZ ATEMPA	Categoría:	Turno: X
Categoría Administrativa: DELEGACION	Horario: 14:30 A 18:30	Aulas: 3
Dirección: C. LA VUELTA	Alumnos: 29	Docentes: 3
CP:51980	Personal diverso: 0	Número de internos
	Instalaciones con SANITARIOS AULA COMUN PLAZA	las que cuenta:

Municipio: ZUMPAHUACAN Clave Municipio: 65	Número consecutivo (identificador en el mapa) 54	Número de Mapa
1.- DATOS GENERALES		2.- DATOS ESPECÍFICOS
Fecha de la información: 21/ENERO/2021	Escolaridad: PRESCOLAR	Nombre: "SALVADOR CORDERO"
Localidad: SAN GASPAR	Tipo: PUBLICA	Nivel: BASICO
Sublocalidad: SAN GASPAR	Clave del centro de trabajo (CCT): 15DJN16530	
Categoría Administrativa: DELEGACION	Turno: X	
Dirección: VICENTE GUERRERO	Horario: 08:30 A 12:45	
CP:51980	Aulas: 4	
	Alumnos: 102	
	Docentes: 4	
	Personal diverso: 1	
	Número de internos	
	Instalaciones con las que cuenta:	

Municipio: ZUMPAHUACAN Clave Municipio: 65	Número consecutivo (identificador en el mapa) 55	Número de Mapa
1.- DATOS GENERALES		2.- DATOS ESPECÍFICOS
Fecha de la información: 21/ENERO/2021	Escolaridad: PRIMARIA	Nombre: "NICOLAS BRAVO"
Localidad: SAN GASPAR	Tipo: PUBLICA	Nivel: MEDIO BASICO
Sublocalidad: SAN GASPAR	Clave del centro de trabajo (CCT): 15DPR0425D	
Categoría Administrativa: DELEGACION	Turno: X	
Dirección: SEGUNDA DE VICENTE GUERRERO	Horario: 08:00 A 13:00	
CP:51980	Aulas: 12	
	Alumnos: 238	
	Docentes: 13	
	Personal diverso: 1	
	Número de internos	
	Instalaciones con las que cuenta:	

Municipio: ZUMPAHUACAN Clave Municipio 65	Número consecutivo (identificador en el mapa) 55	Número de Mapa
1.- DATOS GENERALES		2.- DATOS ESPECÍFICOS
Fecha de la información: 21/ENERO/2021	Escolaridad: PRIMARIA	Nombre: "NICOLAS BRAVO"
Localidad: SAN GASPAR	Tipo: PUBLICA	Nivel: MEDIO BASICO
Sublocalidad: SAN GASPAR	Clave del centro de trabajo (CCT): 15DPR3139D	
Categoría Administrativa: DELEGACION	Turno: X	Horario: 14:00 A 18:30
Dirección: SEGUNDA DE VICENTE GUERRERO	Aulas: 6	Alumnos: 75
CP:51980	Docentes: 1	Personal diverso: 0
	Número de internos	0
	Instalaciones con las que cuenta:	

Municipio: ZUMPAHUACAN Clave Municipio 65	Número consecutivo (identificador en el mapa) 56	Número de Mapa
1.- DATOS GENERALES		2.- DATOS ESPECÍFICOS
Fecha de la información: 21/ENERO/2021	Escolaridad: SECUNDARIA	Nombre: "JOSE MARIA LUIS MORA"
Localidad: SAN GASPAR	Tipo: PUBLICA	Nivel: MEDIO
Sublocalidad: SAN GASPAR	Clave del centro de trabajo (CCT): 15FTV0458T	
Categoría Administrativa: DELEGACION	Turno: X	Horario: 08:00 A 14:00
Dirección: VICENTE GUERRERO	Aulas: 7	Alumnos: 128
CP:51980	Docentes: 8	Personal diverso: 2
	Número de internos	
	Instalaciones con las que cuenta:	TALLER, LABORATORI, SANITARIO, BIBLIOTECA

Municipio: ZUMPAHUACAN Clave Municipio: 65	Número consecutivo (identificador en el mapa): 57	Número de Mapa
1.- DATOS GENERALES		2.- DATOS ESPECÍFICOS
Fecha de la información: 21/ENERO/2021 Localidad: SAN GASPAR Sublocalidad: SAN GASPAR Categoría Administrativa: DELEGACION Dirección: VICENTE GUERRERO CP:51980	Escolaridad: PREPARATORIA Nombre: PLANTEL 59 CONALEP Tipo: PUBLICA Nivel: MEDIO SUPERIOR Clave del centro de trabajo (CCT): 15ECB00700 Categoría: Turno: X Horario: 07:00 A 16:00 Aulas: 7 Alumnos: 111 Docentes: 11 Personal diverso: 11 Número de internos Instalaciones con las que cuenta: AUDITORIO, CAFETERIA, BIBLIOTECA, ENFERMERIA	

Municipio: ZUMPAHUACAN Clave Municipio: 65	Número consecutivo (identificador en el mapa): 58	Número de Mapa
1.- DATOS GENERALES		2.- DATOS ESPECÍFICOS
Fecha de la información: 21/ENERO/2021 Localidad: EL AHUATZINGO Sublocalidad: EL AHUATZINGO Categoría Administrativa: DELEGACION Dirección: EMILIANO ZAPATA CP:51980	Escolaridad: PRESCOLAR Nombre: "MARIANO MATAMOROS" Tipo: PUBLICA Nivel: BASICO Clave del centro de trabajo (CCT): 15DJN1944D Categoría: Turno: X Horario: 08:15 A 12:45 Aulas: 2 Alumnos: 16 Docentes: 1 Personal diverso: 0 Número de internos Instalaciones con las que cuenta:	

Municipio: ZUMPAHUACAN Clave Municipio 65	Número consecutivo (identificador en el mapa) 59	Número de Mapa
1.- DATOS GENERALES		2.- DATOS ESPECÍFICOS
Fecha de la información: 21/ENERO/2021 Localidad: EL AHUATZINGO Sublocalidad: EL AHUATZINGO Categoría Administrativa: DELEGACION Dirección: JOSE MARIA MORELOS Y PAVON CP:51980	Escolaridad: PRIMARIA Nombre: "LIC. ADOLFO LOPEZ MATEOS" Tipo: PUBLICA Nivel: MEDIO BASICO Clave del centro de trabajo (CCT): 15EPR1511F Categoría: Turno: X Horario: 08:00 A 16:00 Aulas: 4 Alumnos: 51 Docentes: 1 Personal: 1 diverso: Número de internos Instalaciones con SANITARIOS, COMEDOR, BODEGA, CANCHA las que cuenta:	

Municipio: ZUMPAHUACAN Clave Municipio 65	Número consecutivo (identificador en el mapa) 60	Número de Mapa
1.- DATOS GENERALES		2.- DATOS ESPECÍFICOS
Fecha de la información: 21/ENERO/2021 Localidad: EL AHUATZINGO Sublocalidad: EL AHUATZINGO Categoría Administrativa: DELEGACION Dirección: PRINCIPAL FRENTE AL KIOSCO, CARRETERA AHUATZINGO- SANTA MARIA CP:51934	Escolaridad: TELESECUNDARIA Nombre: "FRANCISCO I. MADERO 0715" Tipo: PUBLICA Nivel: MEDIO Clave del centro de trabajo (CCT): 15ETV0749I Categoría: Turno: X Horario: 08:00 A 14:00 Aulas: 5 Alumnos: 27 Docentes: 4 Personal: 0 diverso: Número de internos Instalaciones con BAÑO, CANCHA DE USOS MULTIPLES las que cuenta:	

Municipio: ZUMPAHUACAN Clave Municipio 65	Número consecutivo (identificador en el mapa) 61	Número de Mapa
1.- DATOS GENERALES		2.- DATOS ESPECÍFICOS
Fecha de la información: 21/ENERO/2021	Escolaridad: TELEBACHILLERATO	Nombre: "AHUATZINGO NUM. 306"
Localidad: EL AHUATZINGO	Tipo: PUBLICA	Nivel: MEDIO SUPERIOR
Sublocalidad: EL AHUATZINGO	Clave del centro de trabajo (CCT): 15ETK0306I	Categoría:
Categoría Administrativa: DELEGACION	Turno: X	Horario: 14:30 A 20:00
Dirección: CALLE CENTRAL	Aulas: 3	Alumnos: 33
CP:51980	Docentes: 3	Personal: 0
	diverso:	Número de internos
	Instalaciones con	CONPARTIDAS CON LA TELESECUNDARIA
	las que cuenta:	

Municipio: ZUMPAHUACAN Clave Municipio 65	Número consecutivo (identificador en el mapa) 62	Número de Mapa
1.- DATOS GENERALES		2.- DATOS ESPECÍFICOS
Fecha de la información: 21/ENERO/2021	Escolaridad: PRESCOLAR	Nombre: "MELCHOR MUZQUIZ"
Localidad: COLONIA GUADALUPE VICTORIA	Tipo: PUBLICA	Nivel: BASICO
Sublocalidad: COLONIA GUADALUPE VICTORIA	Clave del centro de trabajo (CCT): 15DJN1447F	Categoría:
Categoría Administrativa: DELEGACION	Turno: X	Horario: 08:00 A 13:00
Dirección: FRANCISCO I. MADERO	Aulas: 2	Alumnos: 21
CP:51980	Docentes: 1	Personal: 0
	diverso:	Número de internos
	Instalaciones con	2 AULAS, 1 DIRECCION, 2 SANITARIOS
	las que cuenta:	

Municipio: ZUMPAHUACAN Clave Municipio 65	Número consecutivo (identificador en el mapa) 63	Número de Mapa
1.- DATOS GENERALES		2.- DATOS ESPECÍFICOS
Fecha de la información: 21/ENERO/2021 Localidad: COLONIA GUADALUPE VICTORIA Sublocalidad: COLONIA GUADALUPE VICTORIA Categoría Administrativa: DELEGACION Dirección: LIBERTAD, FRENTE A LA DELEGACION, C. LIBERTAD CP: 51980	Escolaridad: PRIMARIA Nombre: "VICENTE GUERRERO" Tipo: PUBLICA Nivel: MEDIO BASICO Clave del centro de trabajo (CCT): 15DPR0423F Categoría: Turno: X Horario: 08:00 A 13:00 Aulas: 8 Alumnos: 104 Docentes: 8 Personal: 1 diverso: Número de internos Instalaciones con SANITARIOS DESAYUNADOR, BIBLIOTECA las que cuenta:	

Municipio: ZUMPAHUACAN Clave Municipio 65	Número consecutivo (identificador en el mapa) 64	Número de Mapa
1.- DATOS GENERALES		2.- DATOS ESPECÍFICOS
Fecha de la información: 21/ENERO/2021 Localidad: COLONIA GUADALUPE VICTORIA Sublocalidad: COLONIA GUADALUPE VICTORIA Categoría Administrativa: DELEGACION Dirección: LIBERTAD, FRENTE A LA DELEGACION CP: 51980	Escolaridad: TELESECUNDARIA Nombre: "NIÑOS HEROES" Tipo: PUBLICA Nivel: MEDIO Clave del centro de trabajo (CCT): 15DTV0275M Categoría: Turno: X Horario: 08:00 A 14:00 Aulas: 4 Alumnos: 28 Docentes: 2 Personal: 1 diverso: Número de internos Instalaciones con 4 AULAS, 1 DIRECCION, 2 SANITARIOS, 1 las que cuenta: BODEGA	

Municipio: ZUMPAHUACAN Clave Municipio 65	Número consecutivo (identificador en el mapa) 65	Número de Mapa
1.- DATOS GENERALES		2.- DATOS ESPECÍFICOS
Fecha de la información: 21/ENERO/2021	Escolaridad: PRESCOLAR	Nombre: "NEZAHUALCOYOTL"
Localidad: EL ZAPOTE	Tipo: PUBLICA Nivel: BASICO	Clave del centro de trabajo (CCT): 15DJN22060
Sublocalidad: EL ZAPOTE	Categoría:	
Categoría Administrativa: DELEGACION	Turno: X	Horario: 09:00 A 13:30
Dirección: PRINCIPAL	Aulas:	Alumnos:
	Docentes:	Personal
	Personal	diverso:
	Número de internos	Número de internos
CP:51980	Instalaciones con	Instalaciones con
	las que cuenta:	las que cuenta:

Municipio: ZUMPAHUACAN Clave Municipio 65	Número consecutivo (identificador en el mapa) 66	Número de Mapa
1.- DATOS GENERALES		2.- DATOS ESPECÍFICOS
Fecha de la información: 21/ENERO/2021	Escolaridad: PRIMARIA	Nombre: "IGNACIO ZARAGOZA"
Localidad: EL ZAPOTE	Tipo: PUBLICA Nivel: MEDIO BASICO	Clave del centro de trabajo (CCT): 15DPR0527B
Sublocalidad: EL ZAPOTE	Categoría:	
Categoría Administrativa: DELEGACION	Turno: X	Horario: 08:00 A 16:00
Dirección: CALLE PRINCIPAL- HACIA LA CAPILLA	Aulas: 5	Alumnos: 18
	Docentes: 1	Personal
	Personal	diverso: 0
	Número de internos	Número de internos
CP:51980	Instalaciones con	Instalaciones con
	las que cuenta:	las que cuenta:



Mercados, Tianguis Y Centrales de Abasto

MERCADOS, TIANGUIS Y CENTRALES DE ABASTO (1 Registro)

Municipio: ZUMPAHUACÁN	65 CLAVE MUNICIPIO	Número consecutivo (identificador en el mapa)	1	MT-01 Número de Mapa
1.- DATOS GENERALES		2.- DATOS ESPECÍFICOS		
Fecha de la información: 28-ENERO-2021 Localidad: ZUMPAHUACÁN Sublocalidad: BARRIO DE SANTA ANA Categoría Administrativa: DELEGACION Dirección: AV. ADOLFO LOPEZ MATEOS S/N CP:51980		Tipo: MERCADO CUBIERTO Nombre: MERCADO MUNICIPAL QUILOCAN Área: 1,200 MTS2mts ² Número de Establecimientos: 98 Horario: 07:00-18:00 HRS. Días Laborables: 7 DIAS DE LA SEMANA Venta Principal de: ROPA, ZAPATOS, DIVERSOS, FRUTAS Y VERDURAS, COMIDAS ETC Descripción del Lugar:		



Bares, Restaurantes y Centros Nocturnos

BARES, RESTAURANTES Y CENTROS NOCTURNOS (2 Registros)

Municipio: ZUMPAHUACÁN <small>65</small> <small>Clave Municipio</small>	Número consecutivo (identificador en el mapa) 1	RT-02 Número de Mapa
1.- DATOS GENERALES		2.- DATOS ESPECÍFICOS
Fecha de la información: 30-ENERO-2021	Nombre: RESTAURANTE "LA FUENTE"	
Localidad: ZUMPAHUACÁN	Capacidad 70 PERSONAS	
Sublocalidad: BARRIO LA ASCENCIÓN	Días laborables: LUNES A SABADO	
Categoría Administrativa: DELEGACION	Horario: 09:00-18.00 HRS HRS.	
Dirección: AV. ADOLFO LOPEZ MATEOS	<u>Combustibles</u>	
CP: 51980	Nombre::	GAS L.P
	Tanques:	1
	Capacidad:	100 LTS
	Total (Lts):	1

Municipio: ZUMPAHUACÁN <small>65</small> <small>Clave Municipio</small>	Número consecutivo (identificador en el mapa) 2	RT-02 Número de Mapa
1.- DATOS GENERALES		2.- DATOS ESPECÍFICOS
Fecha de la información: 30-ENERO-2021	Nombre: RESTAURANTE "LA GAVIOTA"	
Localidad: GUADALUPE TLAPIZALCO	Capacidad 60 PERSONAS	
Sublocalidad:	Días laborables: LUNES A DOMINGO	
Categoría Administrativa: DELEGACION	Horario: 08:00-19:00 HRS HRS.	
Dirección: CARRTETERA TENANCINGO-ZUMPAHUACÁN KL 11.2	<u>Combustibles</u>	
CP: 51980	Nombre::	GAS L.P
	Tanques:	1
	Capacidad:	100 LTS
	Total (Lts):	1



Templos



TEMPLOS (34 Registros)

Municipio: <u>ZUMPAHUACAN</u> ⁰⁶⁵ Clave Municipio	Número consecutivo 1 (identificador en el mapa)	<i>TM-01</i> Número de Mapa
1.- DATOS GENERALES		2.- DATOS ESPECÍFICOS
Fecha de la información: 07-MAYO-2021 Localidad: ZUMPAHUACAN Sublocalidad: ZUMPAHUACAN Categoría Administrativa: CABECERA MUNICIPAL Dirección: DEL CALVARIO CP: 51980	Nombre del templo: PARROQUIA DE LA NATIVIDAD Religión: CATOLICA Capacidad: 4000 PERSONAS	

Municipio: <u>ZUMPAHUACAN</u> ⁰⁶⁵ Clave Municipio	Número consecutivo 2 (identificador en el mapa)	<i>TM-02</i> Número de Mapa
1.- DATOS GENERALES		2.- DATOS ESPECÍFICOS
Fecha de la información: 07-MAYO-2021 Localidad: SANTA CRUZ LOS PILARES Sublocalidad: SANTA CRUZ LOS PILARES Categoría Administrativa: DELEGACION Dirección: TENANCINGO - ZUMPAHUACAN KM. 7 CP: 51980		Nombre del templo: SANTA CRUZ LOS PILARES Religión: CATOLICA Capacidad: 50 PERSONAS

Municipio: ZUMPAHUACAN Clave Municipio: 065	Número consecutivo (identificador en el mapa): 3	TM-03 Número de Mapa
1.- DATOS GENERALES		2.- DATOS ESPECÍFICOS
Fecha de la información: 07-MAYO-2021 Localidad: SAN ANTONIO GUADALUPE Sublocalidad: SAN ANTONIO GUADALUPE Categoría Administrativa: Dirección: BENITO JUAREZ S/N CP: 51980	Nombre del templo: SAN ANTONIO GUADALUPE Religión: CATOLICA Capacidad: 180 PERSONAS	

Municipio: ZUMPAHUACAN Clave Municipio: 065	Número consecutivo (identificador en el mapa): 4	TM-04 Número de Mapa
1.- DATOS GENERALES		2.- DATOS ESPECÍFICOS
Fecha de la información: 07-MAYO-2021 Localidad: CASERIO SAN ISIDRO Sublocalidad: CASERIO SAN ISIDRO Categoría Administrativa: Dirección: TENANCINGO - ZUMPAHUACAN KM. 9 CP: 51980	Nombre del templo: HERMITA CASERIO SAN ISIDRO Religión: CATOLICA Capacidad: PERSONAS	

Municipio: ZUMPAHUACAN Clave Municipio: 065	Número consecutivo (identificador en el mapa): 5	TM-05 Número de Mapa
1.- DATOS GENERALES		2.- DATOS ESPECÍFICOS
Fecha de la información: 07-MAYO-2021 Localidad: GUADALUPE TLAPIZALCO Sublocalidad: GUADALUPE TLAPIZALCO Categoría Administrativa: Dirección: TENANCINGO - ZUMPAHUACAN KM. 11 CP: 51980	Nombre del templo: GUADALUPE TLAPIZALCO Religión: CATOLICA Capacidad: 220 PERSONAS	

Municipio: ZUMPAHUACAN Clave Municipio: 065	Número consecutivo (identificador en el mapa): 6	TM-06 Número de Mapa
1.- DATOS GENERALES		2.- DATOS ESPECÍFICOS
Fecha de la información: 07-MAYO-2021 Localidad: LLANO DEL COPAL Sublocalidad: LLANO DEL COPAL Categoría Administrativa: Dirección: TENANCINGO - ZUMPAHUACAN KM. 14 CP: 51980	Nombre del templo: LLANO DEL COPAL Religión: CATOLICA Capacidad: 200 PERSONAS	

Municipio: ZUMPAHUACAN Clave Municipio: 065	Número consecutivo (identificador en el mapa): 7	TM-07 Número de Mapa
1.- DATOS GENERALES		2.- DATOS ESPECÍFICOS
Fecha de la información: 07-MAYO-2021 Localidad: SANTIAGUITO Sublocalidad: SANTIAGUITO Categoría Administrativa: Dirección: BENITO JUAREZ S/N CP: 51980	Nombre del templo: SANTIAGUITO Religión: CATOLICA Capacidad: 80 PERSONAS	

Municipio: ZUMPAHUACAN Clave Municipio: 065	Número consecutivo (identificador en el mapa): 8	TM-08 Número de Mapa
1.- DATOS GENERALES		2.- DATOS ESPECÍFICOS
Fecha de la información: 07-MAYO-2021 Localidad: CASERIO SAN JOSE TECONTLA Sublocalidad: CASERIO SAN JOSE TECONTLA Categoría Administrativa: Dirección: JUNTO A LA ESCUELA CP: 51980	Nombre del templo: SAN JOSE TECONTLA Religión: CATOLICA Capacidad: 60 PERSONAS	

Municipio: ZUMPAHUACAN Clave Municipio: 065	Número consecutivo (identificador en el mapa): 9	TM-09 Número de Mapa
1.- DATOS GENERALES		2.- DATOS ESPECÍFICOS
Fecha de la información: 07-MAYO-2021 Localidad: SANTA CATARINA Sublocalidad: SANTA CATARINA Categoría Administrativa: Dirección: D/C CP: 51980	Nombre del templo: SANTA CATARINA Religión: CATOLICA Capacidad: 50 PERSONAS	

Municipio: ZUMPAHUACAN Clave Municipio: 065	Número consecutivo (identificador en el mapa): 10	TM-10 Número de Mapa
1.- DATOS GENERALES		2.- DATOS ESPECÍFICOS
Fecha de la información: 07-MAYO-2021 Localidad: SAN MIGUEL ACTEOPAN Sublocalidad: SAN MIGUEL ACTEOPAN Categoría Administrativa: Dirección: 16 DE SEPTIEMBRE CP: 51980	Nombre del templo: SAN MIGUEL ACTEOPAN Religión: CATOLICA Capacidad: 150 PERSONAS	

Municipio: ZUMPAHUACAN Clave Municipio: 065	Número consecutivo (identificador en el mapa) 11	TM-11 Número de Mapa
1.- DATOS GENERALES		2.- DATOS ESPECÍFICOS
Fecha de la información: 07-MAYO-2021 Localidad: SAN NICOLAS PALO DULCE Sublocalidad: SAN NICOLAS PALO DULCE Categoría Administrativa: Dirección: GUADALUPE VICTORIA CP: 51980	Nombre del templo: SAN NICOLAS PALO DULCE Religión: CATOLICA Capacidad: 150 PERSONAS	

Municipio: ZUMPAHUACAN Clave Municipio: 065	Número consecutivo (identificador en el mapa) 12	TM-12 Número de Mapa
1.- DATOS GENERALES		2.- DATOS ESPECÍFICOS
Fecha de la información: 07-MAYO-2021 Localidad: GUADALUPE AHUACATLAN Sublocalidad: GUADALUPE AHUACATLAN Categoría Administrativa: Dirección: PRINCIPAL GUADALUPE AHUACATLAN CP: 51980	Nombre del templo: GUADALUPE AHUACATLAN Religión: CATOLICA Capacidad: 130 PERSONAS	

Municipio: ZUMPAHUACAN Clave Municipio: 065	Número consecutivo (identificador en el mapa) 13	TM-13 Número de Mapa
1.- DATOS GENERALES		2.- DATOS ESPECÍFICOS
Fecha de la información: 07-MAYO-2021 Localidad: SAN PABLO TEJALPA Sublocalidad: SAN PABLO TEJALPA Categoría Administrativa: Dirección: NACIONAL SAN PABLO TEJALPA KM. 3 CP: 51980	Nombre del templo: SAN PABLO TEJALPA Religión: CATOLICA Capacidad: 500 PERSONAS	

Municipio: ZUMPAHUACAN Clave Municipio: 065	Número consecutivo (identificador en el mapa) 14	TM-14 Número de Mapa
1.- DATOS GENERALES		2.- DATOS ESPECÍFICOS
Fecha de la información: 11-MAYO-2021 Localidad: BARRIO SANTA ANA Sublocalidad: BARRIO SANTA ANA Categoría Administrativa: Dirección: NIÑOS HEROES CP: 51980	Nombre del templo: SANTA ANA Religión: CATOLICA Capacidad: 150 PERSONAS	

Municipio: ZUMPAHUACAN Clave Municipio: 065	Número consecutivo (identificador en el mapa) 15	TM-15 Número de Mapa
1.- DATOS GENERALES		2.- DATOS ESPECÍFICOS
Fecha de la información: 11-MAYO-2021 Localidad: BARRIO LA ASCENCION Sublocalidad: BARRIO LA ASCENCION Categoría Administrativa: Dirección: IGNACIO ALLENDE CP: 51980	Nombre del templo: LA ASCENCION DE JESUS Religión: CATOLICA Capacidad: 1000 PERSONAS	

Municipio: ZUMPAHUACAN Clave Municipio: 065	Número consecutivo (identificador en el mapa) 16	TM-16 Número de Mapa
1.- DATOS GENERALES		2.- DATOS ESPECÍFICOS
Fecha de la información: 11-MAYO-2021 Localidad: BARRIO SAN PEDRO Sublocalidad: BARRIO SAN PEDRO Categoría Administrativa: Dirección: BENITO JUAREZ S/N CP: 51980	Nombre del templo: SAN PEDRO Religión: CATOLICA Capacidad: 500 PERSONAS	

Municipio: ZUMPAHUACAN Clave Municipio: 065	Número consecutivo (identificador en el mapa) 17	TM-17 Número de Mapa
1.- DATOS GENERALES		2.- DATOS ESPECÍFICOS
Fecha de la información: 11-MAYO-2021 Localidad: BARRIO LA CABECERA Sublocalidad: BARRIO LA CABECERA Categoría Administrativa: Dirección: MIGUEL HIDALGO Y COSTILLA CP: 51980	Nombre del templo: LA CANDELERIA Religión: CATOLICA Capacidad: 500 PERSONAS	

Municipio: ZUMPAHUACAN Clave Municipio: 065	Número consecutivo (identificador en el mapa) 18	TM-18 Número de Mapa
1.- DATOS GENERALES		2.- DATOS ESPECÍFICOS
Fecha de la información: 11-MAYO-2021 Localidad: BARRIO SAN JUAN Sublocalidad: BARRIO SAN JUAN Categoría Administrativa: Dirección: NICOLAS BRAVO CP: 51980	Nombre del templo: SAN JUAN Religión: CATOLICA Capacidad: 160 PERSONAS	

Municipio: ZUMPAHUACAN Clave Municipio: 065	Número consecutivo (identificador en el mapa): 19	TM-19 Número de Mapa
1.- DATOS GENERALES		2.- DATOS ESPECÍFICOS
Fecha de la información: 11-MAYO-2021 Localidad: BARRO SAN MIGUEL Sublocalidad: BARRIO SAN MIGUEL Categoría Administrativa: Dirección: EMILIANO ZAPATA CP: 51980	Nombre del templo: SAN MIGUEL Religión: CATOLICA Capacidad: 180 PERSONAS	

Municipio: ZUMPAHUACAN Clave Municipio: 065	Número consecutivo (identificador en el mapa): 20	TM-20 Número de Mapa
1.- DATOS GENERALES		2.- DATOS ESPECÍFICOS
Fecha de la información: 11-MAYO-2021 Localidad: BARRIO SAN MATEO Sublocalidad: BARRIO SAN MATEO Categoría Administrativa: Dirección: IGNACIO ZARAGOZA CP: 51980	Nombre del templo: SAN MATEO Religión: CATOLICA Capacidad: 100 PERSONAS	

Municipio: <u>ZUMPAHUACAN</u> Clave Municipio: 065	Número consecutivo (identificador en el mapa) 21	TM-21 Número de Mapa
1.- DATOS GENERALES		2.- DATOS ESPECÍFICOS
Fecha de la información: 11-MAYO-2021 Localidad: BARRIO SAN AGUSTIN Sublocalidad: BARRIO SAN AGUSTIN Categoría Administrativa: Dirección: CRISTOBAL COLON CP: 51980	Nombre del templo: SAN AGUSTIN Religión: CATOLICA Capacidad: 150 PERSONAS	

Municipio: <u>ZUMPAHUACAN</u> Clave Municipio: 065	Número consecutivo (identificador en el mapa) 22	TM-22 Número de Mapa
1.- DATOS GENERALES		2.- DATOS ESPECÍFICOS
Fecha de la información: 11-MAYO-2021 Localidad: SANTA MARIA LA ASUNCION Sublocalidad: SANTA MARIA LA ASUNCION Categoría Administrativa: Dirección: BENITO JUAREZ S/N CP: 51980	Nombre del templo: SANTA MARIA LA ASUNCION Religión: CATOLICA Capacidad: 150 PERSONAS	

Municipio: ZUMPAHUACAN Clave Municipio: 065	Número consecutivo (identificador en el mapa): 23	TM-23 Número de Mapa
1.- DATOS GENERALES		2.- DATOS ESPECÍFICOS
Fecha de la información: 11-MAYO-2021 Localidad: CASERIO SAN MATEO DESPOBLADO Sublocalidad: CASERIO SAN MATEO DESPOBLADO Categoría Administrativa: Dirección: SANTA MARIA LA ASUNCION - SAN GASPAR CP: 51980	Nombre del templo: SAN MATEO Religión: CATOLICA Capacidad: 300 PERSONAS	

unicipio: ZUMPAHUACAN Clave Municipio: 065	Número consecutivo (identificador en el mapa): 24	TM-24 Número de Mapa
1.- DATOS GENERALES		2.- DATOS ESPECÍFICOS
Fecha de la información: 11-MAYO-2021 Localidad: SANTA ANA DESPOBLADO Sublocalidad: SANTA ANA DESPOBLADO Categoría Administrativa: Dirección: SANTA MARIA LA ASUNCION - SANTA CRUZ LOS PILARES CP: 51980	Nombre del templo: SANTA ANA Religión: CATOLICA Capacidad: 70 PERSONAS	

Municipio: ZUMPAHUACAN Clave Municipio: 065	Número consecutivo (identificador en el mapa) 25	TM-25 Número de Mapa
1.- DATOS GENERALES		2.- DATOS ESPECÍFICOS
Fecha de la información: 11-MAYO-2021 Localidad: GUADALUPE CHILTAMALCO Sublocalidad: GUADALUPE CHILTAMALCO Categoría Administrativa: Dirección: SANTA MARIA LA ASUNCION - SANTA CRUZ LOS PILARES CP: 51980	Nombre del templo: GUADALUPE Religión: CATOLICA Capacidad: 200 PERSONAS	

Municipio: ZUMPAHUACAN Clave Municipio: 065	Número consecutivo (identificador en el mapa) 26	TM-26 Número de Mapa
1.- DATOS GENERALES		2.- DATOS ESPECÍFICOS
Fecha de la información: 11-MAYO-2021 Localidad: SAN PEDRO GUADALUPE Sublocalidad: SAN PEDRO GUADALUPE Categoría Administrativa: Dirección: SANTA MARIA LA ASUNCION - SANTA CRUZ LOS PILARES CP: 51980	Nombre del templo: SAN PEDRO GUADALUPE Religión: CATOLICA Capacidad: 200 PERSONAS	

Municipio: ZUMPAHUACAN Clave Municipio: 065	Número consecutivo (identificador en el mapa): 27	TM-27 Número de Mapa
1.- DATOS GENERALES		2.- DATOS ESPECÍFICOS
Fecha de la información: 11-MAYO-2021 Localidad: CHIAPA SAN ISIDRO Sublocalidad: CHIAPA SAN ISIDRO Categoría Administrativa: Dirección: SANTA MARIA LA ASUNCION - SANTA CRUZ LOS PILARES CP: 51980	Nombre del templo: SAN ISIDRO Religión: CATOLICA Capacidad: 300 PERSONAS	

Municipio: ZUMPAHUACAN Clave Municipio: 065	Número consecutivo (identificador en el mapa): 28	TM-28 Número de Mapa
1.- DATOS GENERALES		2.- DATOS ESPECÍFICOS
Fecha de la información: 11-MAYO-2021 Localidad: SANTA CRUZ ATEMPA Sublocalidad: SANTA CRUZ ATEMPA Categoría Administrativa: Dirección: CHIAPA SAN ISIDRO CP: 51980	Nombre del templo: SANTA CRUZ Religión: CATOLICA Capacidad: 300 PERSONAS	

Municipio: ZUMPAHUACAN Clave Municipio: 065	Número consecutivo (identificador en el mapa): 29	TM-29 Número de Mapa
1.- DATOS GENERALES		2.- DATOS ESPECÍFICOS
Fecha de la información: 11-MAYO-2021 Localidad: SAN GASPAR Sublocalidad: SAN GASPAR Categoría Administrativa: Dirección: VICENTE GUERRERO CP: 51980	Nombre del templo: SAN GASPAR Religión: CATOLICA Capacidad: 200 PERSONAS	

Municipio: ZUMPAHUACAN Clave Municipio: 065	Número consecutivo (identificador en el mapa): 30	TM-30 Número de Mapa
1.- DATOS GENERALES		2.- DATOS ESPECÍFICOS
Fecha de la información: 11-MAYO-2021 Localidad: EL AHUATZINGO Sublocalidad: EL AHUATZINGO Categoría Administrativa: Dirección: SAN GASPAR - COLONIA GUADALUPE VICTORIA CP: 51980	Nombre del templo: EL AHUATZINGO Religión: CATOLICA Capacidad: 100 PERSONAS	

Municipio: ZUMPAHUACAN Clave Municipio: 065	Número consecutivo (identificador en el mapa): 31	TM-31 Número de Mapa
1.- DATOS GENERALES		2.- DATOS ESPECÍFICOS
Fecha de la información: 11-MAYO-2021 Localidad: COLONIA GUADALUPE VICTORIA Sublocalidad: COLONIA GUADALUPE VICTORIA Categoría Administrativa: Dirección: LIBERTAD S/N CP: 51980	Nombre del templo: GUADALUPE Religión: CATOLICA Capacidad: 120 PERSONAS	

Municipio: ZUMPAHUACAN Clave Municipio: 065	Número consecutivo (identificador en el mapa): 32	TM-32 Número de Mapa
1.- DATOS GENERALES		2.- DATOS ESPECÍFICOS
Fecha de la información: 11-MAYO-2021 Localidad: EL ZAPOTE Sublocalidad: EL ZAPOTE Categoría Administrativa: Dirección: ZAPOTE CP: 51980	Nombre del templo: EL ZAPOTE Religión: CATOLICA Capacidad: 1000 PERSONAS	

Municipio: ZUMPAHUACAN Clave Municipio: 065	Número consecutivo (identificador en el mapa): 33	TM-33 Número de Mapa
1.- DATOS GENERALES		2.- DATOS ESPECÍFICOS
Fecha de la información: 11-MAYO-2021 Localidad: EL TAMARINDO Sublocalidad: EL TAMARINDO Categoría Administrativa: Dirección: COLONIA GUADALUPE VICTORIA - EL TAMARINDO CP: 51980	Nombre del templo: TAMARINDO Religión: CATOLICA Capacidad: 200 PERSONAS	

Municipio: ZUMPAHUACAN Clave Municipio: 065	Número consecutivo (identificador en el mapa): 34	TM-34 Número de Mapa
1.- DATOS GENERALES		2.- DATOS ESPECÍFICOS
Fecha de la información: 07-MAYO-2021 Localidad: BARRIO DE SANTA ANA Sublocalidad: EL CALVARIO Categoría Administrativa: Dirección: "DEL CALVARIO" CP: 51980	Nombre del templo: Bo. DE SANTA ANA Religión: CATOLICA Capacidad: 60 PERSONAS	

SECCIÓN VII SUBSISTEMA REGULADOR

VII.- SUBSISTEMA REGULADOR

Está constituido por la organización de instituciones, acciones, normas, programas y obras destinadas a proteger a los agentes afectables, a prevenir y controlar los efectos destructivos de los fenómenos o agentes perturbadores, para propiciar de manera eficaz la vuelta a la normalidad después de un desastre o catástrofe.

Los programas de Protección Civil se implementan en diferentes niveles de acción:

- Federal
- Estatal
- Municipal
- Interno
- Específico y
- Especial

La organización del sistema descansa en tres estructuras fundamentales:

Consultiva: integrada por los consejos nacional, estatal y municipal, con funciones de coordinación, consulta y toma de decisiones.

Ejecutiva: integrada por el presidente de la República y el Secretario de Gobernación (sus similares a nivel estatal y municipal), las unidades estatales y municipales; y las unidades internas de los organismos de la administración pública. La elaboración, integración, coordinación y operación de los diferentes programas a los distintos niveles son sus funciones principales.

Participativa: integrada por grupos voluntarios y población en general, quienes con su participación social complementan el esquema de la estructura organizacional de la Protección Civil.

La determinación del sistema afectable está en función del diagnóstico de riesgos; como resultado de la identificación de los agentes perturbadores a los que está expuesta la población, sus bienes y el entorno en general.

El conocimiento de aquellas entidades que pueden ser afectadas por una calamidad es prioritario en la planeación de todos los programas en favor de la protección civil, para tal fin se requiere de información específica, como es: el número de personas que ocupan el inmueble, el lugar donde se encuentra ubicado, el equipo de seguridad con el que cuenta, etc. Variables que aportan el grado de vulnerabilidad al que está expuesta dicha entidad.

En la etapa de determinación de sistemas afectables se considera la mayor incidencia de los fenómenos perturbadores en la zona donde se encuentra ubicada la instalación a proteger, la determinación de los riesgos internos y externos, así como su probabilidad de ocurrencia, el análisis de los dispositivos de control y medidas de emergencia con los que cuenta para enfrentarlos.

Conjuntada la información se diseñan escenarios donde se pueden incluir los fenómenos perturbadores y la afectabilidad, de forma que se logre la construcción de modelos, bajo los cuales se involucran las condiciones a efectuarse y se determinan las acciones a emprender; de tal manera que la integración de programas y planes de prevención, atención y ejecución de acciones materiales a fin de prevenir, mitigar, atender y abatir las consecuencias destructivas de desastres, son las principales acciones del subsistema regulador.

REGISTROS ADMINISTRATIVOS DEL SUBSISTEMA REGULADOR



Centros de Respuesta
Inmediata y Auxilio

CENTROS DE RESPUESTA INMEDIATA Y AUXILIO (3 Registros)

Municipio: ZUMPAHUACÁN Clave Municipio: 65	Número consecutivo (identificador en el Mapa): 1	Número de Mapa
1.- DATOS GENERALES		2.- DATOS ESPECÍFICOS
Fecha de la información: 06/MAYO/2021	Nombre: COORDINACION MUNICIPAL DE PROTECCIÓN CIVIL	
Localidad: ZUMPAHUACÁN	Tipo de Centro: SERVICIO DE EMERGENCIA Y AUXILIO	
Sublocalidad: BARRIO SANTA ANA	Recursos Humanos Recursos Materiales	
Categoría Administrativa: DELEGACION	Médicos: 0	Ambulancias: 3
	Enfermeras: 2	Helicópteros: 0
	4	
	PAR	
	AME	
	DICO	
Dirección: GUADALUPE VICTORIA S/N	Rescatistas: 5	Patrullas: 0
CP:51980	Bomberos: 2	Motocicletas: 0
	Policías: 0	Automóviles: 0
	Militares: 0	Grúas: 0
	Otros: 0	Camionetas: 1
		Maquinaria pesada: 0
		Equipo contra incendio: 0
		Equipo Acuático: 0
		Equipo de comunicación: 0
	Brigadas	
	Contra Incendio: 0	Búsqueda y rescate: 0
	Acuática: 0	Alta Montaña: 0
	Antibomba: 0	
	Otros:	
	Caballos: 0	Perros guía: 0

Consecutivo 2

Municipio: ZUMPAHUACÁN Clave Municipio: 65	Número consecutivo (identificador en el Mapa): 2	Número de Mapa																																																
1.- DATOS GENERALES		2.- DATOS ESPECÍFICOS																																																
Fecha de la información: 06/MAYO/2021 Localidad: ZUMPAHUACÁN Sublocalidad: BARRIO LA CABECERA Categoría Administrativa: DELEGACION Dirección: BENITO JUAREZ No. 1 CP: 51980	Nombre: DIRECCIÓN DE SEGURIDAD PÚBLICA DE ZUMPAHUACÁN Tipo de Centro: SEGURIDAD PÚBLICA <table border="0"> <tr> <td colspan="2"><u>Recursos Humanos</u></td> <td colspan="2"><u>Recursos Materiales</u></td> </tr> <tr> <td>Médicos:</td> <td>0</td> <td>Ambulancias:</td> <td>0</td> </tr> <tr> <td>Enfermeras:</td> <td>0</td> <td>Helicópteros:</td> <td>0</td> </tr> <tr> <td>Rescatistas:</td> <td>0</td> <td>Patrullas:</td> <td>6</td> </tr> <tr> <td>Bomberos:</td> <td>0</td> <td>Motocicletas:</td> <td>3</td> </tr> <tr> <td>Policías:</td> <td>45</td> <td>Automóviles:</td> <td>0</td> </tr> <tr> <td>Militares:</td> <td></td> <td>Grúas:</td> <td>0</td> </tr> <tr> <td>Otros:</td> <td>2</td> <td>Camionetas:</td> <td>0</td> </tr> <tr> <td></td> <td></td> <td>Maquinaria pesada:</td> <td>0</td> </tr> <tr> <td></td> <td></td> <td>Equipo contra incendio:</td> <td>0</td> </tr> <tr> <td></td> <td></td> <td>Equipo Acuático:</td> <td>0</td> </tr> <tr> <td></td> <td></td> <td>Equipo de comunicación:</td> <td>0</td> </tr> </table> <u>Brigadas</u> Contra Incendio: 0 Búsqueda y rescate: 0 Acuática: 0 Alta Montaña: 0 Antibomba: 0 <u>Otros:</u> Caballos: 0 Perros guía: 0		<u>Recursos Humanos</u>		<u>Recursos Materiales</u>		Médicos:	0	Ambulancias:	0	Enfermeras:	0	Helicópteros:	0	Rescatistas:	0	Patrullas:	6	Bomberos:	0	Motocicletas:	3	Policías:	45	Automóviles:	0	Militares:		Grúas:	0	Otros:	2	Camionetas:	0			Maquinaria pesada:	0			Equipo contra incendio:	0			Equipo Acuático:	0			Equipo de comunicación:	0
<u>Recursos Humanos</u>		<u>Recursos Materiales</u>																																																
Médicos:	0	Ambulancias:	0																																															
Enfermeras:	0	Helicópteros:	0																																															
Rescatistas:	0	Patrullas:	6																																															
Bomberos:	0	Motocicletas:	3																																															
Policías:	45	Automóviles:	0																																															
Militares:		Grúas:	0																																															
Otros:	2	Camionetas:	0																																															
		Maquinaria pesada:	0																																															
		Equipo contra incendio:	0																																															
		Equipo Acuático:	0																																															
		Equipo de comunicación:	0																																															

Municipio: ZUMPAHUACÁN Clave Municipio: 65	Número consecutivo (identificador en el Mapa): 3	Número de Mapa																								
1.- DATOS GENERALES		2.- DATOS ESPECÍFICOS																								
Fecha de la información: <i>06/MAYO/2021</i>	Nombre: <i>SECRETARIA DE SEGURIDAD CIUDADANA</i>																									
Localidad: <i>ZUMPAHUACÁN</i>	Tipo de Centro: <i>SEGURIDAD PUBLICA</i>																									
Sublocalidad: <i>TLAPIZALCO</i>	<table border="0"> <tr> <td><u>Recursos Humanos</u></td> <td><u>Recursos Materiales</u></td> </tr> <tr> <td>Médicos: 0</td> <td>Ambulancias: 0</td> </tr> <tr> <td>Enfermeras: 0</td> <td>Helicópteros: 0</td> </tr> <tr> <td>Rescatistas: 0</td> <td>Patrullas: 4</td> </tr> <tr> <td>Bomberos: 0</td> <td>Motocicletas: 0</td> </tr> <tr> <td>Policías: 40</td> <td>Automóviles: 0</td> </tr> <tr> <td>Militares:</td> <td>Grúas: 0</td> </tr> <tr> <td>Otros: 0</td> <td>Camionetas: 0</td> </tr> <tr> <td></td> <td>Maquinaria pesada: 0</td> </tr> <tr> <td></td> <td>Equipo contra incendio: 0</td> </tr> <tr> <td></td> <td>Equipo Acuático: 0</td> </tr> <tr> <td></td> <td>Equipo de comunicación: 0</td> </tr> </table>		<u>Recursos Humanos</u>	<u>Recursos Materiales</u>	Médicos: 0	Ambulancias: 0	Enfermeras: 0	Helicópteros: 0	Rescatistas: 0	Patrullas: 4	Bomberos: 0	Motocicletas: 0	Policías: 40	Automóviles: 0	Militares:	Grúas: 0	Otros: 0	Camionetas: 0		Maquinaria pesada: 0		Equipo contra incendio: 0		Equipo Acuático: 0		Equipo de comunicación: 0
<u>Recursos Humanos</u>	<u>Recursos Materiales</u>																									
Médicos: 0	Ambulancias: 0																									
Enfermeras: 0	Helicópteros: 0																									
Rescatistas: 0	Patrullas: 4																									
Bomberos: 0	Motocicletas: 0																									
Policías: 40	Automóviles: 0																									
Militares:	Grúas: 0																									
Otros: 0	Camionetas: 0																									
	Maquinaria pesada: 0																									
	Equipo contra incendio: 0																									
	Equipo Acuático: 0																									
	Equipo de comunicación: 0																									
Categoría Administrativa: <i>DELEGACION</i>	<u>Brigadas</u> Contra Incendio: 0 Búsqueda y rescate: 0 Acuática: 0 Alta Montaña: 0 Antibomba: 0																									
Dirección: <i>CARR TENANCINGO ZUMPAHUACÁN KM 12 CP:51980</i>	<u>Otros:</u> Caballos: 0 Perros guía: 0																									



Infraestructura Básica y Servicios Vitales



INFRAESTRUCTURA BÁSICA Y SERVICIOS VITALES (4 Registros)

Municipio: ZUMPAHUACÁN <small>65</small> <small>Clave Municipio</small>	Número consecutivo (identificador en el mapa) 1	PRESIDENCIA MUNICIPAL <hr/> Número de Mapa
1.- DATO GENERALES		2.- DATOS ESPECÍFICOS
Fecha de la información: 06-ABRIL-2021 Localidad: ZUMPAHUACAN Sublocalidad: BARRIO LA CABECERA Categoría Administrativa: DELEGACION Dirección: BENITO JUAREZ 1 CP:51980	Nombre: PRESIDENCIA MUNICIPAL Infraestructura: Capacidad: 190 PERSONAS Niveles de la construcción 2 Número de Oficinas 25 Días laborables: LUN-VIER Horario: 09:00-18:00 HRS HRS.	

Municipio: <u>ZUMPAHUACÁN</u>	65 Clave Municipio	Número consecutivo (identificador en el mapa)	2	<i>DIF MUNICIPAL</i>
		Número de Mapa		
1.- DATO GENERALES		2.- DATOS ESPECÍFICOS		
Fecha de la información: 06-ABRIL-2021 Localidad: ZUMPAHUACAN Sublocalidad: BARRIO SANTA ANA Categoría Administrativa: DELEGACION Dirección: GUADALUPE VICTORIA CP:51980		Nombre: DIF MUNICIPAL Infraestructura: Capacidad: 15 PERSONAS Niveles de la construcción 1 Número de Oficinas 5 Días laborables: LUN-VIER Horario: 09:00-18:00 HRS HRS.		

Municipio: <u>ZUMPAHUACÁN</u>	65 Clave Municipio	Número consecutivo (identificador en el mapa) 3	ANTENA Número de Mapa
1.- DATO GENERALES		2.- DATOS ESPECÍFICOS	
Fecha de la información: 06-ABRIL-2021 Localidad: ZUMPAHUACAN Sublocalidad: BARRIO LA CABECERA Categoría Administrativa: DELEGACION Dirección: BENITO JUAREZ 1 CP:51980		Nombre: ANTENA DE COMUNICACIÓN DEL C2 Infraestructura: Capacidad: 1 PERSONAS Niveles de la construcción Número de Oficinas 1 Días laborables: LUN-DOM Horario: 24 HRS.	

Municipio: <u>ZUMPAHUACÁN</u>	65 Clave Municipio	Número consecutivo (identificador en el mapa)	4	ANTENA
		Número de Mapa		
1.- DATO GENERALES		2.- DATOS ESPECÍFICOS		
Fecha de la información: 06-ABRIL-2021 Localidad: ZUMPAHUACAN Sublocalidad: BARRIO SANTA ANA Categoría Administrativa: DELEGACION Dirección: REFORMA CP:51980		Nombre: ANTENA DE COMUNICACIÓN DE TELMEX Infraestructura: Capacidad: PERSONAS Niveles de la construcción Número de Oficinas Días laborables: Horario: HRS.		

Cementerios, Crematorios y Salas de Velación

CEMENTERIOS, CREMATORIOS Y SALAS DE VELACIÓN (11Registros)

Municipio: <u>ZUMPAHUACÁN</u>	<u>065</u> Clave Municipio	Número consecutivo (identificador en el mapa)	<u>1</u>	Número de Mapa
1.- DATO GENERALES		2.- DATOS ESPECÍFICOS		
Fecha de la información: 24-NOV-21		Nombre: PANTEON DE SAN ANTONIO GUADALUPE		
Localidad: SAN ANTONIO GUADALUPE		Infraestructura: CEMENTERIO		
Sublocalidad: SAN ANTONIO GUADALUPE		Categoría: DELEGACIONAL		
Categoría Administrativa: DELEGACION		Área: 6,800 mts2		
		Capacidad: 20%		
Dirección: ISABEL LA CATOLICA		Disponibilidad: SI		
	CP: 51980	Horario: 08:00 A 18:00 HRS.		



Municipio: ZUMPAHUACÁN Clave Municipio	065	Número consecutivo (identificador en el mapa)	2	Número de Mapa
1.- DATO GENERALES		2.- DATOS ESPECÍFICOS		
Fecha de la información: 24-NOV-21	Localidad: GUADALUPE TLAPIZALCO	Nombre: PANTEON DE GUADALUPE TLAPIZALCO	Infraestructura: CEMENTERIO	
Sublocalidad: GUADALUPE TLAPIZALCO	Categoría Administrativa: DELEGACION	Categoría: DELEGACIONAL	Área: 23,000mts2	Capacidad: 5%
Dirección: CARR A SAN ANTONIO GUADALUPE	CP: 51980	Disponibilidad: SI	Horario: 08:00 A 18:00 HRS.	



Municipio: <u>ZUMPAHUACÁN</u>	065 Clave Municipio	Número consecutivo (identificador en el mapa)	3	Número de Mapa
1.- DATO GENERALES		2.- DATOS ESPECÍFICOS		
Fecha de la información:	24-NOV-21	Nombre:	PANTEON DE SAN PABLO TEJALPA	
Localidad:	SAN PABLO TEJALPA	Infraestructura:	CEMENTERIO	
Sublocalidad:	SAN PABLO TEJALPA	Categoría:	DELEGACIONAL	
Categoría Administrativa:	DELEGACION	Área	2500 mts2	
Dirección:	C. HIDALGO	Capacidad:	80%	
		Disponibilidad:	SI	
		Horario:	08:00 A 18:00 HRS.	
	CP:51980			



Municipio: ZUMPAHUACÁN	065 Clave Municipio	Número consecutivo (identificador en el mapa) 4	Número de Mapa
1.- DATO GENERALES		2.- DATOS ESPECÍFICOS	
Fecha de la información: 24-NOV-21	Localidad: BARRIO LA CABECERA	Nombre: PANTEON DEL BARRIO DE LA CABECERA	
Sublocalidad: BARRIO LA CABECERA	Categoría Administrativa: DELEGACION	Infraestructura: CEMENTERIO	
Dirección: POTRERO DE LA VIRGEN	CP: 51980	Categoría: DELEGACIONAL	
		Área: 37000 mts2	
		Capacidad: 0%	
		Disponibilidad: NO	
		Horario: 08:00 A 18:00 HRS.	



Municipio: ZUMPAHUACÁN Clave Municipio: 065	Número consecutivo (identificador en el mapa): 5	Número de Mapa
1.- DATO GENERALES		2.- DATOS ESPECÍFICOS
Fecha de la información: 24-NOV-21 Localidad: ZUMPAHUACAN Sublocalidad: ZUMPAHUACAN Categoría Administrativa: DELEGACION Dirección: IGNACIO MANUEL ALTAMIRANO CP: 51980	Nombre: PANTEON DOLORES Infraestructura: CEMENTERIO Categoría: MUNICIPAL Área: 5980mts2 Capacidad: 100% Disponibilidad: SI Horario: 08:00 A 18:00 HRS.	

Municipio: ZUMPAHUACÁN Clave Municipio	065	Número consecutivo (identificador en el mapa)	6	Número de Mapa
1.- DATO GENERALES		2.- DATOS ESPECÍFICOS		
Fecha de la información: 24-NOV-21	Localidad: ZUMPAHUACAN	Nombre: PANTEON EL TEPOPUYO		
Sublocalidad: ZUMPAHUACAN	Categoría Administrativa: DELEGACION	Infraestructura: CEMENTERIO		
Dirección: CAMINO A SANTA MARIA LA ASCUNCION	CP: 51980	Categoría: MUNICIPAL	Área: 50,000mts2	Capacidad: 0%
		Disponibilidad: NO	Horario: 08:00 A 18:00 HRS.	



Municipio: ZUMPAHUACÁN Clave Municipio	065	Número consecutivo (identificador en el mapa)	7	Número de Mapa
1.- DATO GENERALES		2.- DATOS ESPECÍFICOS		
Fecha de la información: 24-NOV-21	Nombre: PANTEON DE SANTA MARIA LA ASCUNCION			
Localidad: SANTA MARIA LA ASUNCION	Infraestructura: CEMENTERIO			
Sublocalidad: SANTA MARIA LA ASUNCION	Categoría: DELEGACIONAL			
Categoría Administrativa: DELEGACION	Área: 2550mts2			
	Capacidad: 70%			
	Disponibilidad: SI			
Dirección: CALLE A SAN MATEOS DESPOBLADO	Horario: 08:00 A 18:00 HRS.			
	CP:51980			



Municipio: ZUMPAHUACÁN Clave Municipio	065	Número consecutivo (identificador en el mapa)	8	Número de Mapa
1.- DATO GENERALES		2.- DATOS ESPECÍFICOS		
Fecha de la información: 24-NOV-21	Localidad: SAN PEDRO GUADALUPE	Nombre: PANTEON DE SAN PEDRO GUADALUPE		
Sublocalidad: SAN PEDRO GUADALUPE	Categoría Administrativa: DELEGACION	Infraestructura: CEMENTERIO		
Dirección: D/C	CP: 51980	Categoría: DELEGACIONAL	Área: 1800mts2	Capacidad: 30%
		Disponibilidad: SI	Horario: 08:00 A 18:00 HRS.	



Municipio: ZUMPAHUACÁN Clave Municipio	065	Número consecutivo (identificador en el mapa)	9	Número de Mapa
1.- DATO GENERALES		2.- DATOS ESPECÍFICOS		
Fecha de la información: 26-NOV-22	Localidad: SAN GASPAR	Sublocalidad: SAN GASPAR	Categoría Administrativa: DELEGACION	Dirección: CALLE HIDALGO
				CP:51980
		Nombre: PANTEON DE SAN GASPAR	Infraestructura: CEMENTERIO	Categoría: DELEGACIONAL
		Área: 4500mts2	Capacidad: 85%	Disponibilidad: SI
		Horario: 08:00 A 18:00 HRS.		



Municipio: ZUMPAHUACÁN Clave Municipio: 065	Número consecutivo (identificador en el mapa): 10	Número de Mapa
1.- DATO GENERALES	2.- DATOS ESPECÍFICOS	
Fecha de la información: 26-NOV-23 Localidad: EL AHUATZINGO Sublocalidad: EL AHUATZINGO Categoría Administrativa: DELEGACION Dirección: D/C CP: 51980	Nombre: PANTEON DEL AHUATZINGO Infraestructura: CEMENTERIO Categoría: DELEGACIONAL Área: 600mts2 Capacidad: 80% Disponibilidad: SI Horario: 08:00 A 18:00 HRS.	



Municipio: ZUMPAHUACÁN	066 Clave Municipio	Número consecutivo (identificador en el mapa) 11	Número de Mapa
1.- DATO GENERALES		2.- DATOS ESPECÍFICOS	
Fecha de la información: 26-NOV-24	Localidad: COLONIA GUADALUPE VICTORIA	Nombre: PANTEON COLONIA GUADALUPE VICTORIA	Infraestructura: CEMENTERIO
Sublocalidad: COLONIA GUADALUPE VICTORIA	Categoría Administrativa: DELEGACION	Categoría: DELEGACIONAL	Área: 3200mts2
Dirección: CALLE JUAREZ	CP: 51980	Disponibilidad: SI	Horario: 08:00 A 18:00 HRS.





Instituciones de Salud, Laboratorios Clínicos y Consultorios Médicos



INSTITUCIONES DE SALUD Y CONSULTORIOS MÉDICOS (10 Registros)

Municipio: ZUMPAHUACÁN Clave Municipio: 65	Número consecutivo (identificador en el mapa): 1	HS-01 Número de Mapa																								
1.- DATOS GENERALES		2.- DATOS ESPECÍFICOS																								
Fecha de la información: 10/FEBRERO/2021 Localidad: ZUMPAHUACÁN Sublocalidad: Categoría Administrativa: DELEGACION Dirección: AV. ADOLFO LOPEZ MATEOS S/N CP:51980	Nombre: CEAPS MARIANO MATAMOROS CENTRO DE SALUD Institución: ISEM Nivel: 1 <table border="0"> <tr> <td><u>Servicios que ofrece</u></td> <td></td> <td><u>Recursos</u></td> </tr> <tr> <td>Consulta</td> <td><input type="text" value="SI"/></td> <td>Camas: 4</td> </tr> <tr> <td>Quirófano</td> <td><input type="text" value="NO"/></td> <td>Médicos: 9</td> </tr> <tr> <td>Urgencias</td> <td><input type="text" value="SI"/></td> <td>Enfermeras: 14</td> </tr> <tr> <td>Crematorio</td> <td><input type="text" value="NO"/></td> <td>Ambulancias: 0</td> </tr> <tr> <td>Hospitalización</td> <td><input type="text" value="SI"/></td> <td></td> </tr> <tr> <td>Laboratorio</td> <td><input type="text" value="SI"/></td> <td></td> </tr> <tr> <td>Otros</td> <td><input type="text" value="NO"/></td> <td></td> </tr> </table> Especifique:		<u>Servicios que ofrece</u>		<u>Recursos</u>	Consulta	<input type="text" value="SI"/>	Camas: 4	Quirófano	<input type="text" value="NO"/>	Médicos: 9	Urgencias	<input type="text" value="SI"/>	Enfermeras: 14	Crematorio	<input type="text" value="NO"/>	Ambulancias: 0	Hospitalización	<input type="text" value="SI"/>		Laboratorio	<input type="text" value="SI"/>		Otros	<input type="text" value="NO"/>	
<u>Servicios que ofrece</u>		<u>Recursos</u>																								
Consulta	<input type="text" value="SI"/>	Camas: 4																								
Quirófano	<input type="text" value="NO"/>	Médicos: 9																								
Urgencias	<input type="text" value="SI"/>	Enfermeras: 14																								
Crematorio	<input type="text" value="NO"/>	Ambulancias: 0																								
Hospitalización	<input type="text" value="SI"/>																									
Laboratorio	<input type="text" value="SI"/>																									
Otros	<input type="text" value="NO"/>																									
	Material radioactivo	Cantidad Aplicación																								

Municipio: ZUMPAHUACÁN Clave Municipio: 65	Número consecutivo (identificador en el mapa): 2	HS-02 Número de Mapa																								
1.- DATOS GENERALES		2.- DATOS ESPECÍFICOS																								
Fecha de la información: 10/FEBRERO/2021 Localidad: SAN ANTONIO GUADALUPE Sublocalidad: Categoría Administrativa: DELEGACION Dirección: C. LAZARO CARDENAS S/N CP:51980	Nombre: CSRD SAN ANTONIO GUADALUPE CENTRO DE SALUD Institución: ISEM Nivel: 1 <table border="0"> <tr> <td><u>Servicios que ofrece</u></td> <td></td> <td><u>Recursos</u></td> </tr> <tr> <td>Consulta</td> <td>SI</td> <td>Camas: 2</td> </tr> <tr> <td>Quirófano</td> <td>NO</td> <td>Médicos: 1</td> </tr> <tr> <td>Urgencias</td> <td>NO</td> <td>Enfermeras: 1</td> </tr> <tr> <td>Crematorio</td> <td>NO</td> <td>Ambulancias: 0</td> </tr> <tr> <td>Hospitalización</td> <td>NO</td> <td></td> </tr> <tr> <td>Laboratorio</td> <td>NO</td> <td></td> </tr> <tr> <td>Otros</td> <td>NO</td> <td></td> </tr> </table> Especifique:		<u>Servicios que ofrece</u>		<u>Recursos</u>	Consulta	SI	Camas: 2	Quirófano	NO	Médicos: 1	Urgencias	NO	Enfermeras: 1	Crematorio	NO	Ambulancias: 0	Hospitalización	NO		Laboratorio	NO		Otros	NO	
<u>Servicios que ofrece</u>		<u>Recursos</u>																								
Consulta	SI	Camas: 2																								
Quirófano	NO	Médicos: 1																								
Urgencias	NO	Enfermeras: 1																								
Crematorio	NO	Ambulancias: 0																								
Hospitalización	NO																									
Laboratorio	NO																									
Otros	NO																									
	<table border="1"> <thead> <tr> <th>Material radioactivo</th> <th>Cantidad</th> <th>Aplicación</th> </tr> </thead> <tbody> <tr> <td> </td> <td> </td> <td> </td> </tr> </tbody> </table>	Material radioactivo	Cantidad	Aplicación																						
Material radioactivo	Cantidad	Aplicación																								

Municipio: ZUMPAHUACÁN Clave Municipio: 65	Número consecutivo (identificador en el mapa): 3	HS-03 Número de Mapa																								
1.- DATOS GENERALES		2.- DATOS ESPECÍFICOS																								
Fecha de la información: 10/FEBRERO/2021 Localidad: GUADALUPE TLAPIZALCO Sublocalidad: Categoría Administrativa: DELEGACION Dirección: AZTLAN SN CP: 51980	Nombre: CSRD GUADALUPE VICTORIA, TLAPIZALCO CENTRO DE SALUD Institución: ISEM Nivel: 1 <table border="0"> <tr> <td><u>Servicios que ofrece</u></td> <td></td> <td><u>Recursos</u></td> </tr> <tr> <td>Consulta</td> <td><input type="checkbox"/> SI</td> <td>Camas: 2</td> </tr> <tr> <td>Quirófano</td> <td><input type="checkbox"/> NO</td> <td>Médicos: 1</td> </tr> <tr> <td>Urgencias</td> <td><input type="checkbox"/> NO</td> <td>Enfermeras: 2</td> </tr> <tr> <td>Crematorio</td> <td><input type="checkbox"/> NO</td> <td>Ambulancias: 0</td> </tr> <tr> <td>Hospitalización</td> <td><input type="checkbox"/> NO</td> <td></td> </tr> <tr> <td>Laboratorio</td> <td><input type="checkbox"/> NO</td> <td></td> </tr> <tr> <td>Otros</td> <td><input type="checkbox"/> NO</td> <td></td> </tr> </table> Especifique:		<u>Servicios que ofrece</u>		<u>Recursos</u>	Consulta	<input type="checkbox"/> SI	Camas: 2	Quirófano	<input type="checkbox"/> NO	Médicos: 1	Urgencias	<input type="checkbox"/> NO	Enfermeras: 2	Crematorio	<input type="checkbox"/> NO	Ambulancias: 0	Hospitalización	<input type="checkbox"/> NO		Laboratorio	<input type="checkbox"/> NO		Otros	<input type="checkbox"/> NO	
<u>Servicios que ofrece</u>		<u>Recursos</u>																								
Consulta	<input type="checkbox"/> SI	Camas: 2																								
Quirófano	<input type="checkbox"/> NO	Médicos: 1																								
Urgencias	<input type="checkbox"/> NO	Enfermeras: 2																								
Crematorio	<input type="checkbox"/> NO	Ambulancias: 0																								
Hospitalización	<input type="checkbox"/> NO																									
Laboratorio	<input type="checkbox"/> NO																									
Otros	<input type="checkbox"/> NO																									
	<table border="1"> <thead> <tr> <th>Material radioactivo</th> <th>Cantidad</th> <th>Aplicación</th> </tr> </thead> <tbody> <tr> <td> </td> <td> </td> <td> </td> </tr> </tbody> </table>	Material radioactivo	Cantidad	Aplicación																						
Material radioactivo	Cantidad	Aplicación																								

Municipio: ZUMPAHUACÁN Clave Municipio: 65	Número consecutivo (identificador en el mapa): 4	HS-04 Número de Mapa
1.- DATOS GENERALES		2.- DATOS ESPECÍFICOS
Fecha de la información: 10/FEBRERO/2021 Localidad: SAN PABLO TEJALPA Sublocalidad: Categoría Administrativa: DELEGACION Dirección: NACIONAL SN CP:51980	Nombre: CSRD SAN PALO TEJALPA CENTRO DE SALUD Institución: ISEM Nivel: 1 <u>Servicios que ofrece</u> <u>Recursos</u> Consulta <input type="checkbox"/> SI Camas: 2 Quirófano <input type="checkbox"/> NO Médicos: 1 Urgencias <input type="checkbox"/> SI Enfermeras: 4 Crematorio <input type="checkbox"/> NO Ambulancias: 0 Hospitalización <input type="checkbox"/> NO Laboratorio <input type="checkbox"/> NO Otros <input type="checkbox"/> NO Especifique:	
	Material radioactivo	Cantidad
		Aplicación

Municipio: ZUMPAHUACÁN Clave Municipio: 65	Número consecutivo (identificador en el mapa): 5	HS-05 Número de Mapa										
1.- DATOS GENERALES		2.- DATOS ESPECÍFICOS										
Fecha de la información: 25/FEBRERO/2021 Localidad: SAN PEDRO GUADALUPE Sublocalidad: Categoría Administrativa: DELEGACION Dirección: DOMICILIO CONOCIDO CP: 51980	Nombre: CASA DE SALUD SAN PEDRO GUADALUPE CASA DE SALUD Institución: H. AYUNTAMIENTO ZUMPAHUACÁN Nivel: 1 Servicios que ofrece Consulta: SI Quirófano: NO Urgencias: NO Crematorio: NO Hospitalización: NO Laboratorio: NO Otros: NO Especifique: <table border="1"> <thead> <tr> <th>Material radioactivo</th> <th>Cantidad</th> <th>Aplicación</th> </tr> </thead> <tbody> <tr> <td> </td> <td> </td> <td> </td> </tr> </tbody> </table>		Material radioactivo	Cantidad	Aplicación							
Material radioactivo	Cantidad	Aplicación										
<table border="1"> <thead> <tr> <th colspan="2">Recursos</th> </tr> </thead> <tbody> <tr> <td>Camas: 1</td> <td> </td> </tr> <tr> <td>Médicos: 1</td> <td> </td> </tr> <tr> <td>Enfermeras: 0</td> <td> </td> </tr> <tr> <td>Ambulancias: 0</td> <td> </td> </tr> </tbody> </table>		Recursos		Camas: 1		Médicos: 1		Enfermeras: 0		Ambulancias: 0		
Recursos												
Camas: 1												
Médicos: 1												
Enfermeras: 0												
Ambulancias: 0												

Municipio: ZUMPAHUACÁN Clave Municipio: 65	Número consecutivo (identificador en el mapa): 6	HS-06 Número de Mapa																								
1.- DATOS GENERALES		2.- DATOS ESPECÍFICOS																								
Fecha de la información: 25/FEBRERO/2021 Localidad: CHIAPA SAN ISIDRO Sublocalidad: Categoría Administrativa: DELEGACION Dirección: DOMICILIO CONOCIDO CP:51980	Nombre: CSRD CHIAPA SAN ISIDRO CENTRO DE SALUD Institución: ISEM Nivel: 1 <table border="0"> <tr> <td><u>Servicios que ofrece</u></td> <td></td> <td><u>Recursos</u></td> </tr> <tr> <td>Consulta</td> <td><input type="text" value="SI"/></td> <td>Camas: 1</td> </tr> <tr> <td>Quirófano</td> <td><input type="text" value="NO"/></td> <td>Médicos: 1</td> </tr> <tr> <td>Urgencias</td> <td><input type="text" value="NO"/></td> <td>Enfermeras: 1</td> </tr> <tr> <td>Crematorio</td> <td><input type="text" value="NO"/></td> <td>Ambulancias: 0</td> </tr> <tr> <td>Hospitalización</td> <td><input type="text" value="NO"/></td> <td></td> </tr> <tr> <td>Laboratorio</td> <td><input type="text" value="NO"/></td> <td></td> </tr> <tr> <td>Otros</td> <td><input type="text" value="NO"/></td> <td></td> </tr> </table> Especifique:		<u>Servicios que ofrece</u>		<u>Recursos</u>	Consulta	<input type="text" value="SI"/>	Camas: 1	Quirófano	<input type="text" value="NO"/>	Médicos: 1	Urgencias	<input type="text" value="NO"/>	Enfermeras: 1	Crematorio	<input type="text" value="NO"/>	Ambulancias: 0	Hospitalización	<input type="text" value="NO"/>		Laboratorio	<input type="text" value="NO"/>		Otros	<input type="text" value="NO"/>	
<u>Servicios que ofrece</u>		<u>Recursos</u>																								
Consulta	<input type="text" value="SI"/>	Camas: 1																								
Quirófano	<input type="text" value="NO"/>	Médicos: 1																								
Urgencias	<input type="text" value="NO"/>	Enfermeras: 1																								
Crematorio	<input type="text" value="NO"/>	Ambulancias: 0																								
Hospitalización	<input type="text" value="NO"/>																									
Laboratorio	<input type="text" value="NO"/>																									
Otros	<input type="text" value="NO"/>																									
	<table border="1"> <thead> <tr> <th>Material radioactivo</th> <th>Cantidad</th> <th>Aplicación</th> </tr> </thead> <tbody> <tr> <td> </td> <td> </td> <td> </td> </tr> </tbody> </table>	Material radioactivo	Cantidad	Aplicación																						
Material radioactivo	Cantidad	Aplicación																								

Municipio: ZUMPAHUACÁN Clave Municipio: 65	Número consecutivo (identificador en el mapa): 7	HS-07 Número de Mapa																								
1.- DATOS GENERALES		2.- DATOS ESPECÍFICOS																								
Fecha de la información: 25/FEBRERO/2021 Localidad: SAN GASPAR Sublocalidad: Categoría Administrativa: DELEGACION Dirección: VICENTE GUERRERO SN CP: 51980	Nombre: CSRD SAN GASPAR CENTRO DE SALUD Institución: ISEM Nivel: 1 <table border="0"> <tr> <td><u>Servicios que ofrece</u></td> <td></td> <td><u>Recursos</u></td> </tr> <tr> <td>Consulta</td> <td><input type="checkbox"/> SI</td> <td>Camas: 1</td> </tr> <tr> <td>Quirófano</td> <td><input type="checkbox"/> NO</td> <td>Médicos: 1</td> </tr> <tr> <td>Urgencias</td> <td><input type="checkbox"/> NO</td> <td>Enfermeras: 2</td> </tr> <tr> <td>Crematorio</td> <td><input type="checkbox"/> NO</td> <td>Ambulancias: 0</td> </tr> <tr> <td>Hospitalización</td> <td><input type="checkbox"/> NO</td> <td></td> </tr> <tr> <td>Laboratorio</td> <td><input type="checkbox"/> NO</td> <td></td> </tr> <tr> <td>Otros</td> <td><input type="checkbox"/> NO</td> <td></td> </tr> </table> Especifique:		<u>Servicios que ofrece</u>		<u>Recursos</u>	Consulta	<input type="checkbox"/> SI	Camas: 1	Quirófano	<input type="checkbox"/> NO	Médicos: 1	Urgencias	<input type="checkbox"/> NO	Enfermeras: 2	Crematorio	<input type="checkbox"/> NO	Ambulancias: 0	Hospitalización	<input type="checkbox"/> NO		Laboratorio	<input type="checkbox"/> NO		Otros	<input type="checkbox"/> NO	
<u>Servicios que ofrece</u>		<u>Recursos</u>																								
Consulta	<input type="checkbox"/> SI	Camas: 1																								
Quirófano	<input type="checkbox"/> NO	Médicos: 1																								
Urgencias	<input type="checkbox"/> NO	Enfermeras: 2																								
Crematorio	<input type="checkbox"/> NO	Ambulancias: 0																								
Hospitalización	<input type="checkbox"/> NO																									
Laboratorio	<input type="checkbox"/> NO																									
Otros	<input type="checkbox"/> NO																									
	<table border="1"> <thead> <tr> <th>Material radioactivo</th> <th>Cantidad</th> <th>Aplicación</th> </tr> </thead> <tbody> <tr> <td> </td> <td> </td> <td> </td> </tr> </tbody> </table>	Material radioactivo	Cantidad	Aplicación																						
Material radioactivo	Cantidad	Aplicación																								

Municipio: ZUMPAHUACÁN Clave Municipio: 65	Número consecutivo (identificador en el mapa): 8	HS-08 Número de Mapa																						
1.- DATOS GENERALES		2.- DATOS ESPECÍFICOS																						
Fecha de la información: 25/FEBRERO/2021 Localidad: AHUATZINGO Sublocalidad: Categoría Administrativa: DELEGACION Dirección: EMILIANO ZAPATA CP: 51980	Nombre: CASA DE SALUD AHUATZINGO CASA DE SALUD Institución: H. AYUNTAMIENTO ZUMPAHUACÁN Nivel: 1 <table border="0"> <tr> <td><u>Servicios que ofrece</u></td> <td><u>Recursos</u></td> </tr> <tr> <td>Consulta</td> <td>Camas: 1</td> </tr> <tr> <td>Quirófano</td> <td>Médicos: 1</td> </tr> <tr> <td>Urgencias</td> <td>Enfermeras: 0</td> </tr> <tr> <td>Crematorio</td> <td>Ambulancias: 0</td> </tr> <tr> <td>Hospitalización</td> <td></td> </tr> <tr> <td>Laboratorio</td> <td></td> </tr> <tr> <td>Otros</td> <td></td> </tr> </table> Especifique: <table border="1"> <thead> <tr> <th>Material radioactivo</th> <th>Cantidad</th> <th>Aplicación</th> </tr> </thead> <tbody> <tr> <td> </td> <td> </td> <td> </td> </tr> </tbody> </table>		<u>Servicios que ofrece</u>	<u>Recursos</u>	Consulta	Camas: 1	Quirófano	Médicos: 1	Urgencias	Enfermeras: 0	Crematorio	Ambulancias: 0	Hospitalización		Laboratorio		Otros		Material radioactivo	Cantidad	Aplicación			
<u>Servicios que ofrece</u>	<u>Recursos</u>																							
Consulta	Camas: 1																							
Quirófano	Médicos: 1																							
Urgencias	Enfermeras: 0																							
Crematorio	Ambulancias: 0																							
Hospitalización																								
Laboratorio																								
Otros																								
Material radioactivo	Cantidad	Aplicación																						

Municipio: ZUMPAHUACÁN Clave Municipio: 65	Número consecutivo (identificador en el mapa): 9	HS-09 Número de Mapa																
1.- DATOS GENERALES		2.- DATOS ESPECÍFICOS																
Fecha de la información: 25/FEBRERO/2021 Localidad: COLONIA GUADALUPE VICTORIA Sublocalidad: Categoría Administrativa: DELEGACION Dirección: LIBERTAD SN CP:51980	Nombre: CSRD GUADALUPE VICTORIA CENTRO DE SALUD Institución: ISEM Nivel: 1 <table border="0"> <tr> <td><u>Servicios que ofrece</u></td> <td><u>Recursos</u></td> </tr> <tr> <td>Consulta</td> <td>Camas: 1</td> </tr> <tr> <td>Quirófano</td> <td>Médicos: 1</td> </tr> <tr> <td>Urgencias</td> <td>Enfermeras: 2</td> </tr> <tr> <td>Crematorio</td> <td>Ambulancias: 0</td> </tr> <tr> <td>Hospitalización</td> <td></td> </tr> <tr> <td>Laboratorio</td> <td></td> </tr> <tr> <td>Otros</td> <td></td> </tr> </table> Especifique:		<u>Servicios que ofrece</u>	<u>Recursos</u>	Consulta	Camas: 1	Quirófano	Médicos: 1	Urgencias	Enfermeras: 2	Crematorio	Ambulancias: 0	Hospitalización		Laboratorio		Otros	
<u>Servicios que ofrece</u>	<u>Recursos</u>																	
Consulta	Camas: 1																	
Quirófano	Médicos: 1																	
Urgencias	Enfermeras: 2																	
Crematorio	Ambulancias: 0																	
Hospitalización																		
Laboratorio																		
Otros																		
	<table border="1"> <thead> <tr> <th>Material radioactivo</th> <th>Cantidad</th> <th>Aplicación</th> </tr> </thead> <tbody> <tr> <td> </td> <td> </td> <td> </td> </tr> </tbody> </table>	Material radioactivo	Cantidad	Aplicación														
Material radioactivo	Cantidad	Aplicación																

Municipio: ZUMPAHUACÁN Clave Municipio: 65	Número consecutivo (identificador en el mapa): 10	HS-10 Número de Mapa																														
1.- DATOS GENERALES		2.- DATOS ESPECÍFICOS																														
Fecha de la información: <i>25/FEBRERO/2021</i> Localidad: <i>SANTA CRUZ LOS PILARES</i> Sublocalidad: Categoría Administrativa: <i>DELEGACION</i> Dirección: <i>CAMINO VIEJO SAN PABLO TEJALPA</i> CP: <i>51980</i>	Nombre: <i>UBRIS TONALLI</i> UNIDAD REHABILITACION Institución: <i>DIF MUNICIPAL</i> Nivel: <i>1</i> <table border="0"> <tr> <td><u>Servicios que ofrece</u></td> <td></td> <td><u>Recursos</u></td> </tr> <tr> <td>Consulta</td> <td><input type="text" value="SI"/></td> <td>Camas: <i>1</i></td> </tr> <tr> <td>Quirófano</td> <td><input type="text" value="NO"/></td> <td>Médicos: <i>8</i></td> </tr> <tr> <td>Urgencias</td> <td><input type="text" value="NO"/></td> <td>Enfermeras: <i>1</i></td> </tr> <tr> <td>Crematorio</td> <td><input type="text" value="NO"/></td> <td>Ambulancias: <i>0</i></td> </tr> <tr> <td>Hospitalización</td> <td><input type="text" value="NO"/></td> <td></td> </tr> <tr> <td>Laboratorio</td> <td><input type="text" value="NO"/></td> <td></td> </tr> <tr> <td>Otros</td> <td><input type="text" value="NO"/></td> <td></td> </tr> </table> Especifique: <table border="1"> <thead> <tr> <th>Material radioactivo</th> <th>Cantidad</th> <th>Aplicación</th> </tr> </thead> <tbody> <tr> <td> </td> <td> </td> <td> </td> </tr> </tbody> </table>		<u>Servicios que ofrece</u>		<u>Recursos</u>	Consulta	<input type="text" value="SI"/>	Camas: <i>1</i>	Quirófano	<input type="text" value="NO"/>	Médicos: <i>8</i>	Urgencias	<input type="text" value="NO"/>	Enfermeras: <i>1</i>	Crematorio	<input type="text" value="NO"/>	Ambulancias: <i>0</i>	Hospitalización	<input type="text" value="NO"/>		Laboratorio	<input type="text" value="NO"/>		Otros	<input type="text" value="NO"/>		Material radioactivo	Cantidad	Aplicación			
<u>Servicios que ofrece</u>		<u>Recursos</u>																														
Consulta	<input type="text" value="SI"/>	Camas: <i>1</i>																														
Quirófano	<input type="text" value="NO"/>	Médicos: <i>8</i>																														
Urgencias	<input type="text" value="NO"/>	Enfermeras: <i>1</i>																														
Crematorio	<input type="text" value="NO"/>	Ambulancias: <i>0</i>																														
Hospitalización	<input type="text" value="NO"/>																															
Laboratorio	<input type="text" value="NO"/>																															
Otros	<input type="text" value="NO"/>																															
Material radioactivo	Cantidad	Aplicación																														

Refugios Temporales

REFUGIOS TEMPORALES (3 Registros)

Municipio: ZUMPAHUACÁN Clave Municipio	65	Número consecutivo (identificador en el mapa)	1	Número de Mapa								
1.- DATOS GENERALES		2.- DATOS ESPECÍFICOS										
Fecha de la información: 30-ENERO-2021 Localidad: ZUMPAHUACÁN Sublocalidad: BARRIO DE SANTA ANA Categoría Administrativa: DELEGACION Dirección: GUADALUPE VICTORIA CP:51980		Tipo: Inmueble: DIF MUNICIPAL Nombre: DIF MUNICIPAL Capacidad: 150 PERSONAS Servicios: AGUA: <input checked="" type="checkbox"/> X BAÑOS: <input checked="" type="checkbox"/> X COCINA: <input checked="" type="checkbox"/> X Condiciones del lugar: BUENAS										
		<table border="1"> <thead> <tr> <th colspan="2">DESCRIPCIÓN</th> </tr> </thead> <tbody> <tr> <td></td> <td></td> </tr> <tr> <td></td> <td></td> </tr> <tr> <td></td> <td></td> </tr> </tbody> </table>			DESCRIPCIÓN							
DESCRIPCIÓN												

Municipio: ZUMPAHUACÁN Clave Municipio	65	Número consecutivo (identificador en el mapa)	2	Número de Mapa							
1.- DATOS GENERALES		2.- DATOS ESPECÍFICOS									
Fecha de la información: 30-ENERO-2021 Localidad: ZUMPAHUACÁN Sublocalidad: BARRIO DE SANTA ANA Categoría Administrativa: DELEGACION Dirección: NIÑOS HEROES CP:51980		Tipo: Inmueble: AUDITORIO MPAL Nombre: AUDITORIO MPAL Capacidad: 1500 PERSONAS Servicios: <table border="1"> <tr> <td>AGUA:</td> <td><input checked="" type="checkbox"/></td> <td rowspan="3">DESCRIPCIÓN</td> </tr> <tr> <td>BAÑOS:</td> <td><input checked="" type="checkbox"/></td> </tr> <tr> <td>COCINA:</td> <td><input type="checkbox"/></td> </tr> </table> Condiciones del lugar: BUENAS			AGUA:	<input checked="" type="checkbox"/>	DESCRIPCIÓN	BAÑOS:	<input checked="" type="checkbox"/>	COCINA:	<input type="checkbox"/>
AGUA:	<input checked="" type="checkbox"/>	DESCRIPCIÓN									
BAÑOS:	<input checked="" type="checkbox"/>										
COCINA:	<input type="checkbox"/>										

Municipio: ZUMPAHUACÁN		65		Número consecutivo		3		Número de Mapa									
		Clave Municipio		(identificador en el mapa)													
1.- DATOS GENERALES					2.- DATOS ESPECÍFICOS												
Fecha de la información: 30-ENERO-2021 Localidad: ZUMPAHUACÁN Sublocalidad: BARRIO DE SANTA ANA Categoría Administrativa: DELEGACION Dirección: BENITO JUAREZ CP:51980					Tipo: Inmueble: BODEGA Nombre: SALON SEDRADRO Capacidad: 100 PERSONAS Servicios: AGUA: <input checked="" type="checkbox"/> X BAÑOS: <input checked="" type="checkbox"/> X COCINA: <input checked="" type="checkbox"/> X Condiciones del lugar: BUENAS												
					<table border="1"> <thead> <tr> <th colspan="2">DESCRIPCIÓN</th> </tr> </thead> <tbody> <tr> <td></td> <td></td> </tr> <tr> <td></td> <td></td> </tr> <tr> <td></td> <td></td> </tr> </tbody> </table>					DESCRIPCIÓN							
DESCRIPCIÓN																	

Inventario de Recursos y teléfonos de Emergencia

INVENTARIO DE RECURSOS

La población municipal en caso de alguna eventualidad cuenta con el gran apoyo del Ayuntamiento, así como de todas las instancias de seguridad y auxilio, mismas que ponen a su disposición los recursos tanto humanos como materiales, convencidos que trabajando de manera conjunta se logrará brindar más seguridad y apoyo a la población

DEPENDENCIA	RESPONSABLE	TELÉFONO	RECURSOS
Unidad de Protección Civil	Juan Gabriel Sánchez Palermo	714 10 35281	3 Ambulancias
Dirección de Seguridad Pública Municipal	Joaquín Hernández Álvarez	714 14 69666	6 Patrullas 3 Cuatrimotos
DIF Municipal	Elizabeth Gálvan	714 14 69017	3 camionetas de transporte

TELÉFONOS DE EMERGENCIA

Para dar respuesta inmediata a todas aquellas situaciones de desorden ante la presencia de los agentes perturbadores es necesario contar con directorios de todas aquellas instancias de prevención y auxilio, en esta sección se cuenta con directorios en los niveles municipal y estatal.

CENTROS REGIONALES DE OPERACIONES DE PROTECCIÓN CIVIL EN EL ESTADO DE MÉXICO		NUMERO TELEFÓNICO
I.	ZINACANTEPEC	722-215-0115 722-213-2886
II.	NAUCALPAN	555-358-1378 555-358-2136
III.	AMECAMECA	597-978-2823 597-978-3389
IV.	TENANCINGO	714-1030877
V.	TULTEPEC	555-892-5653
VI.	VALLE DE CHALCO	555-797-7730

DIRECTORIO ESTATAL DE ATENCIÓN CIUDADANA	
DEPENDENCIA	NUMERO TELEFÓNICO
Guardía Nacional	722-270-3010 722-270-3009
Secretaría de Seguridad del Estado de México	722-279-6200 722-279-6250
Junta de Caminos	722-384-2000
Locatel Estado de México	722-214-2425
Bomberos Toluca	722-217-5888
CAEM	722-226-2912

TELÉFONOS DE EMERGENCIA			
EMERGENCIAS	CENTROS DE ATENCIÓN	DENUNCIAS Y DELITOS	TURISMO
800 713 4147 LOCATEL	070 800 696 9696 (Centro de Atención Telefónica)	800 018 7878 Teléfono verde (Restauración y Fomento Forestal)	078 Ángeles Verdes (Jefatura de Servicios de Auxilio Turístico)
800 590 1700 Incendios Forestales	800 710 2496 800 221 3109 Orientación Psicológica y dudas (DIFEM)	800 232 0835 ECOTEL	
071 Comisión de Electricidad		800 108 4053 Vida sin Violencia (INMUJERES)	

TELÉFONOS DE EMERGENCIA
9-1-1

DIRECTORIO ESTATAL DE SERVICIOS DE SALUD	
DEPENDENCIA	NUMERO TELEFÓNICO
Hospital Adolfo López Mateos	722-217-3545 722-217-3525
Hospital Nicolás San Juan	722-273-0341 722-272-0342
Hospital del Niño DIF	722-217-4044 722-217-4043
Clínica ISSSTE	722-217-4504 722-217-4568 722-217-1471
Hospital de la Mujer DIF	722-217-2811 722-217-2922
Centro Médico de Toluca	722-232-2222
Clínica 220 IMSS	722-217-0733 722-219-6365 722-217-3525
Clínica 222 IMSS Gineco-Obstetricia	722-214-0111
ISSEMYM Centro Médico	722-275-6317 722-275-6300
ISSEMyM Trauma (Alameda)	722-214-9777
ISSEMyM Materno Infantil	722-271-6168 722-272-6189
IMSS N-11	722-211-6087
Cruz Roja Toluca	722-217-3333 722-217-2540
Bomberos Toluca	722-217-5888
Servicio de Urgencias del Estado de México	722-272-0122 722-272-0135 722-272-0125
CAEM	722-226-2912

SECCIÓN VIII

MAPAS DE REFERENCIA GEOGRÁFICA

VIII.- MAPAS DE REFERENCIA GEOGRÁFICA



ÍNDICE DE MAPAS EN ORDEN ALFABÉTICO

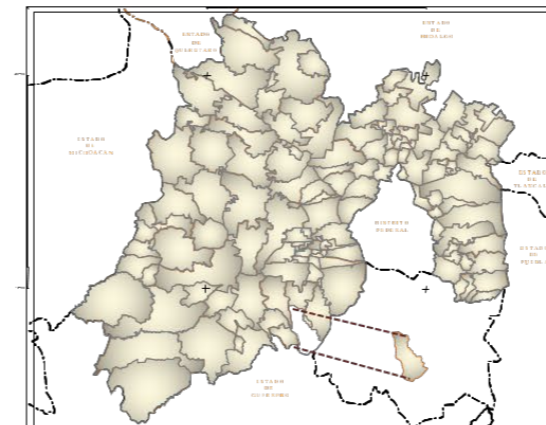
LOCALIDADES Y/O SUBLOCALIDADES	NÚMERO DE MAPA	LOCALIDADES Y/O SUBLOCALIDADES	NÚMERO DE MAPA
AHUATZINGO	12	SANTA CRUZ LOS PILARES	01
AMOLONCA	07	SANTA MARÍA LA ASUNCIÓN	08
GUADALUPE AHUACATLAN	05	SANTIAGUITO	04
GUADALUPE CHILTAMALCO	11	EL TAMARINDO	15
GUADALUPE TLAPIZALCO	04	EL ZAPOTE	15
GUADALUPE VICTORIA COLONIA	14	ZUMPAHUACAN	06
LLANO DEL COPAL	04	ZUMPAHUACAN	06
SAN ANTONIO GUADALUPE	02	ZUMPAHUACAN	06
SAN GASPAR	13	ZUMPAHUACAN	06
SAN JOSE TECONTLA	04	ZUMPAHUACAN	06
SAN MATEO DESPOBLADO	08	ZUMPAHUACAN	06
SAN MIGUEL ATEOPA	05	ZUMPAHUACAN	06
SAN NICOLAS	05	ZUMPAHUACAN	06
SAN PABLO TEJALPA	05	CHIAPA SAN ISIDRO	09
SAN PEDRO GUADALUPE	09		
SANTA ANA DESPOBLADO	11		
SANTA CATARINA	05		
SANTA CRUZ ATEMPA	09		

ÍNDICE DE MAPAS POR NÚMERO

NUMERO DE MAPA	
SANTA CRUZ LOS PILARES	01
SAN ANTONIO GUADALUPE	02
SAN ANTONIO GUADALUPE	03
GUADALUPE TLAPIZALCO	04
SAN PABLO TEJALPA	05
CABECERA MUNICIPAL	06
AMOLONCA	07
SANTA MARÍA LA ASUNCIÓN	08

NUMERO DE MAPA	
SAN PEDRO GUADALUPE	09
SAN GASPAR	10
SANTA ANA DESPOBLADO	11
AHUATZINGO	12
SAN GASPAR COLONIA	13
GUADALUPE	14
ZAPOTE	15

LOCALIZACION:



MAPA LLAVE

GOBIERNO DEL ESTADO DE MÉXICO
SECRETARÍA GENERAL DE GOBIERNO
AYUNTAMIENTO DE ZUMPAHUACÁN
ATLAS DE RIESGOS



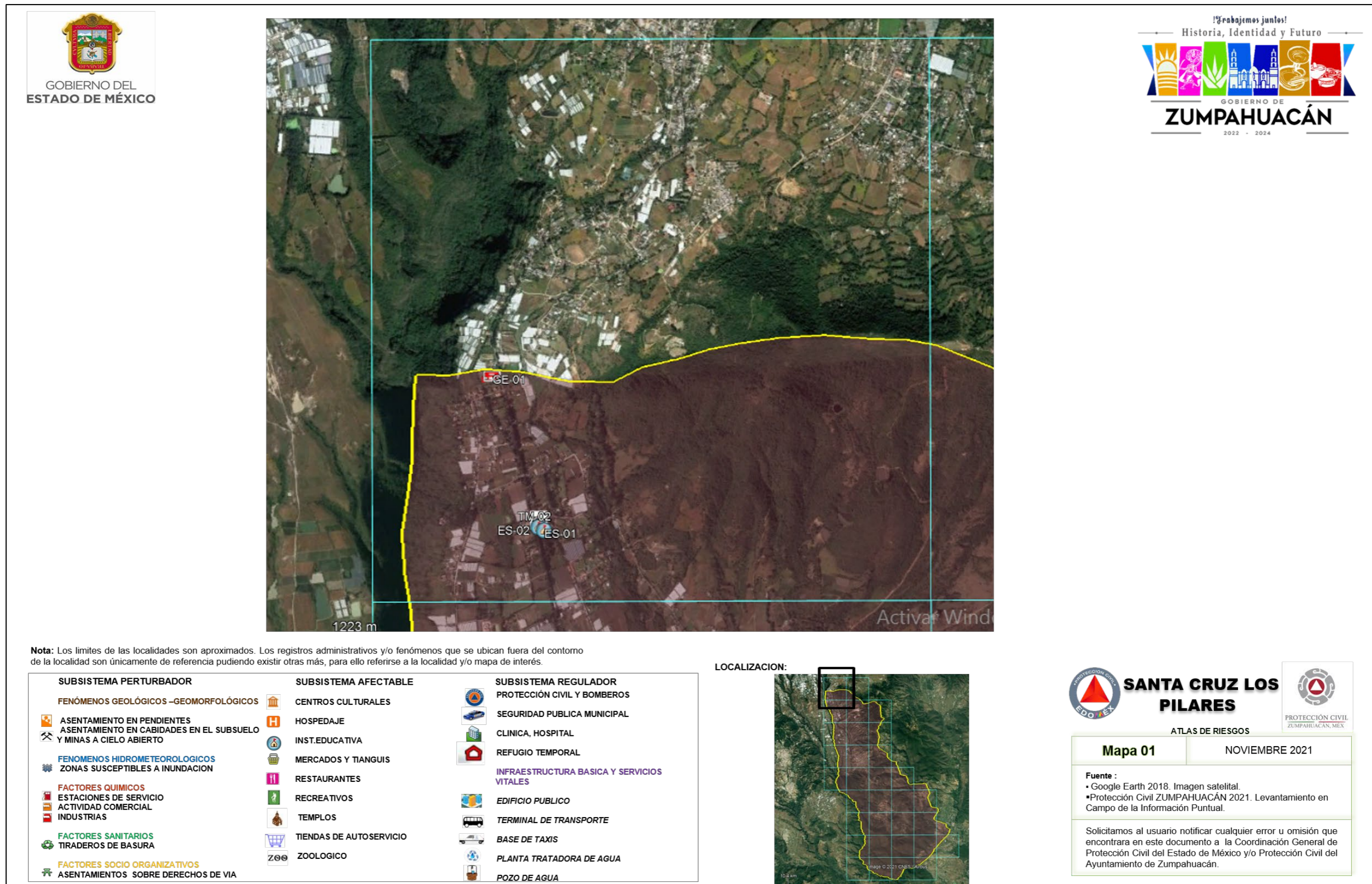
Mapa 00

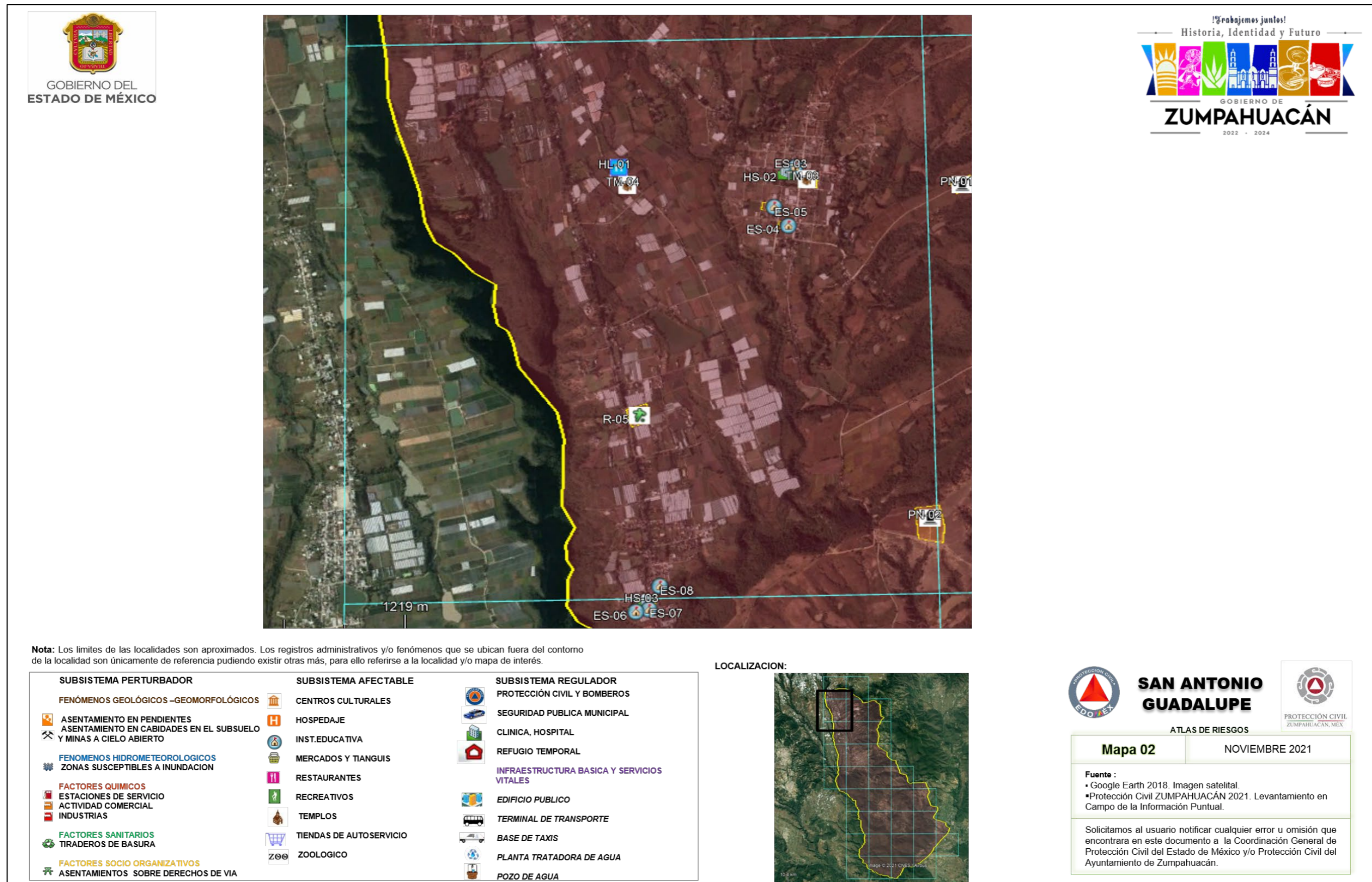
NOVIEMBRE 2021

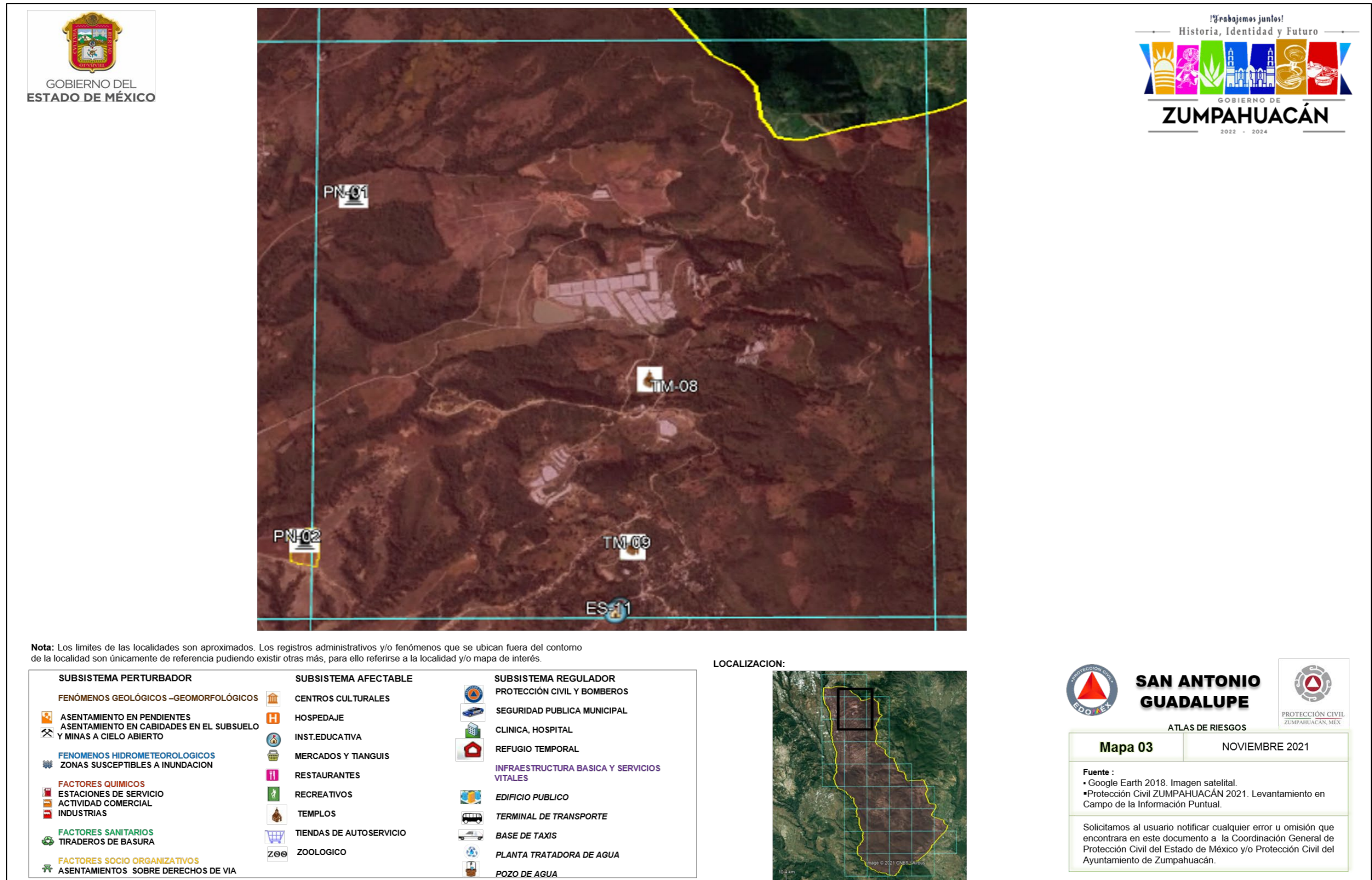
Fuente :

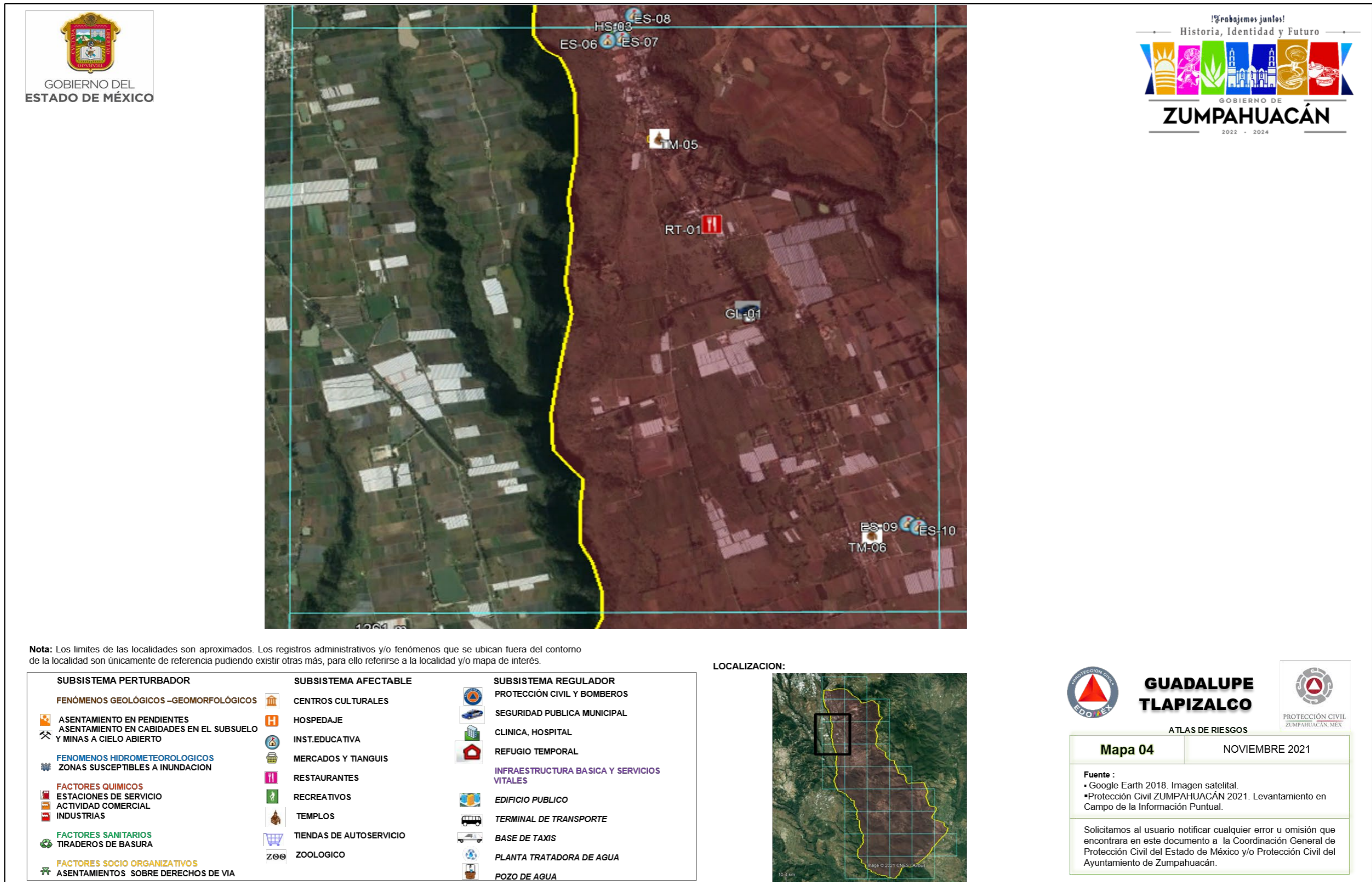
- Google Earth 2017. Imagen satelital.
- Protección Civil Zumpahuacán 2021. Levantamiento en Campo de la Información Puntual.

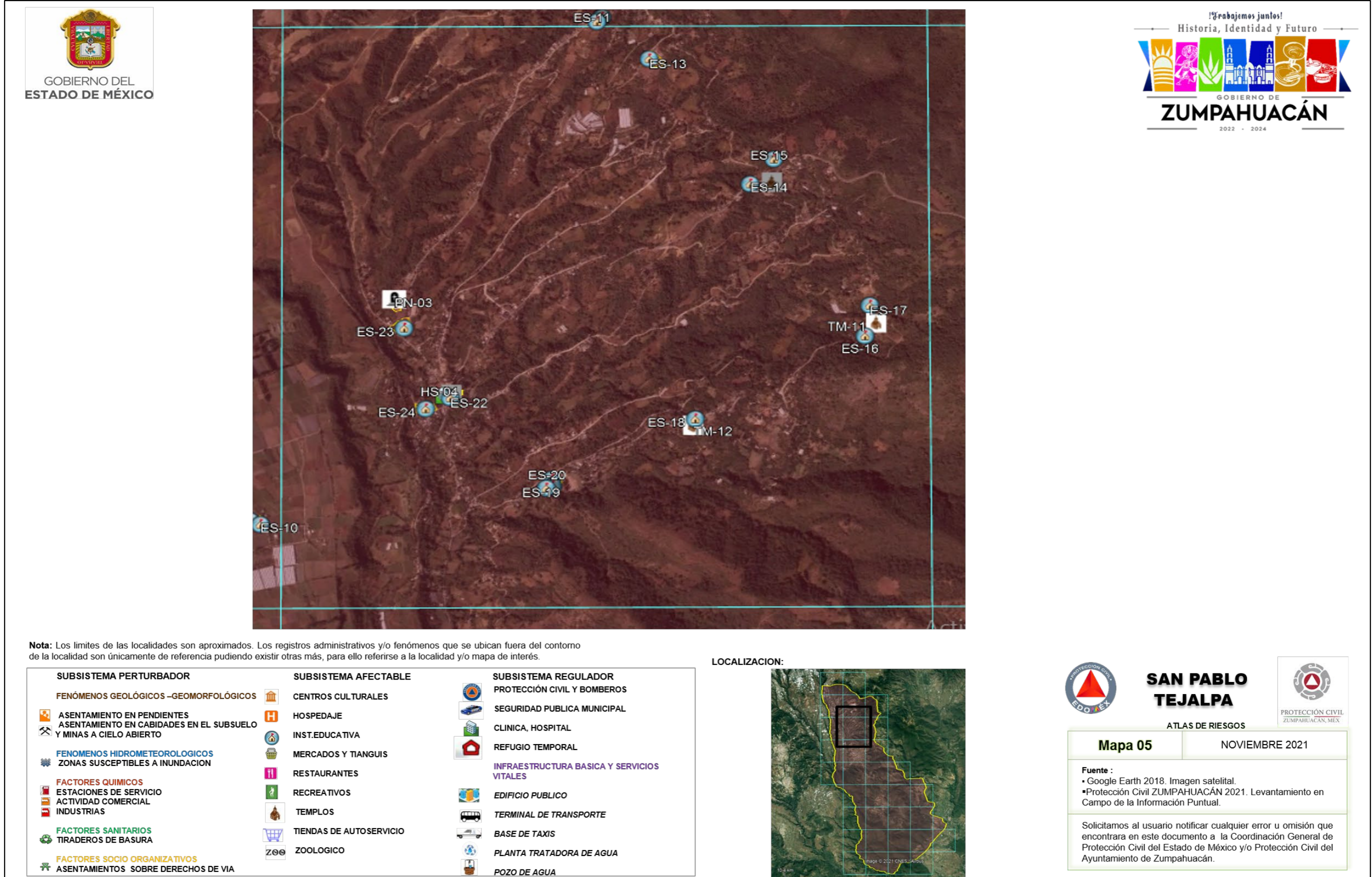
Solicitamos al usuario notificar cualquier error u omisión que encontrara en este documento a la Coordinación General de Protección Civil del Estado de México y/o Protección Civil del Ayuntamiento de Zumpahuacán.







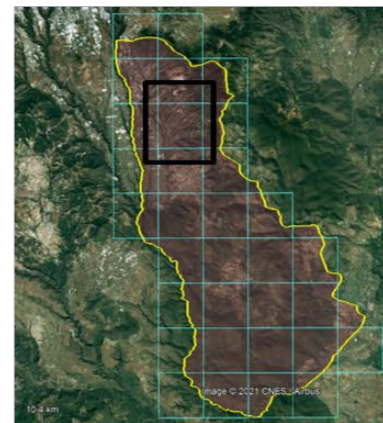


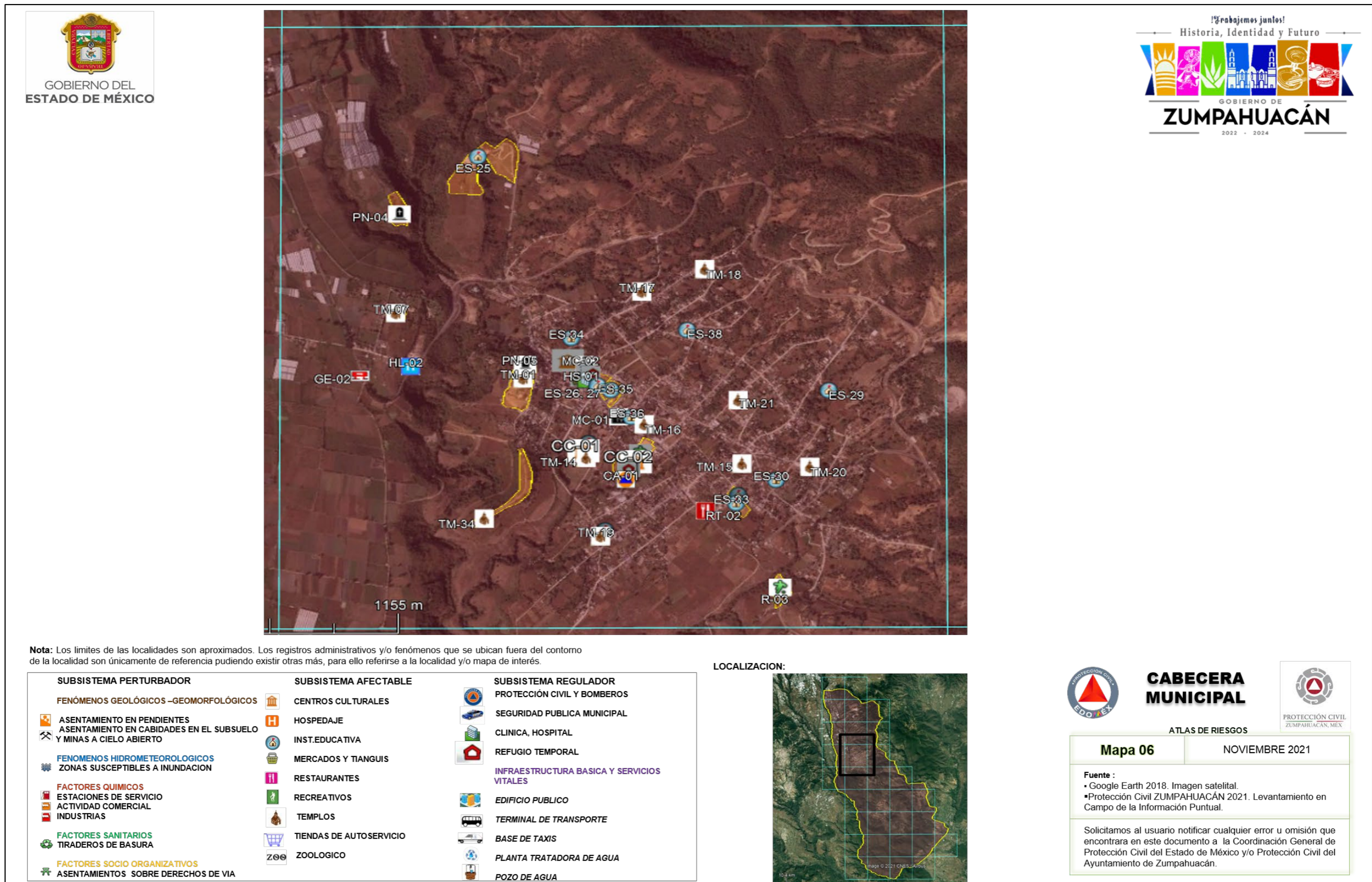


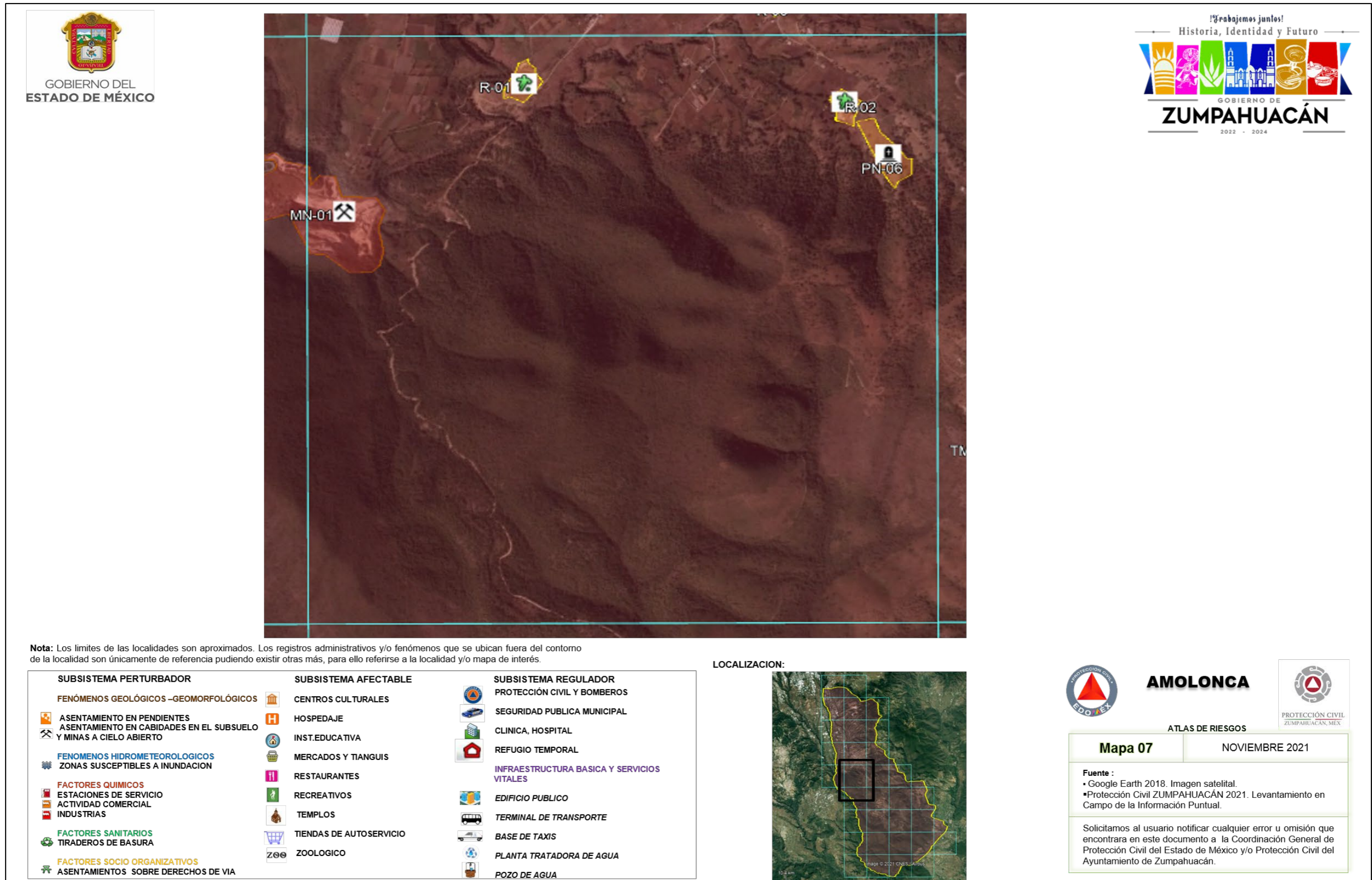
Nota: Los límites de las localidades son aproximados. Los registros administrativos y/o fenómenos que se ubican fuera del contorno de la localidad son únicamente de referencia pudiendo existir otras más, para ello referirse a la localidad y/o mapa de interés.

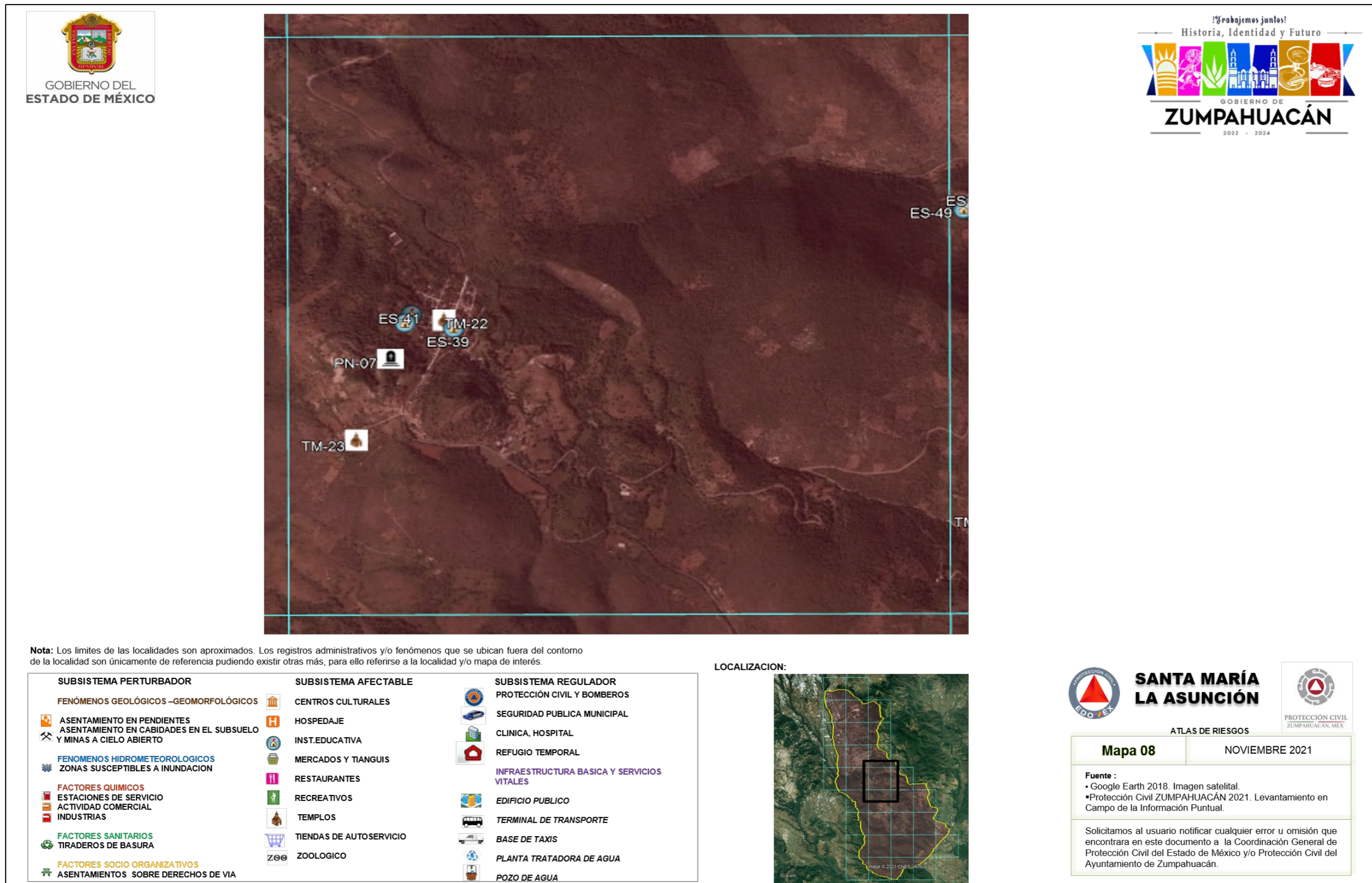
SUBSISTEMA PERTURBADOR	SUBSISTEMA AFECTABLE	SUBSISTEMA REGULADOR
FENÓMENOS GEOLÓGICOS –GEOMORFOLÓGICOS	CENTROS CULTURALES	PROTECCIÓN CIVIL Y BOMBEROS
ASENTAMIENTO EN PENDIENTES	HOSPEDAJE	SEGURIDAD PUBLICA MUNICIPAL
ASENTAMIENTO EN CABIDADES EN EL SUBSUELO	INST. EDUCATIVA	CLINICA, HOSPITAL
Y MINAS A CIELO ABIERTO	MERCADOS Y TIANGUIS	REFUGIO TEMPORAL
FENOMENOS HIDROMETEOROLOGICOS	RESTAURANTES	INFRAESTRUCTURA BASICA Y SERVICIOS VITALES
ZONAS SUSCEPTIBLES A INUNDACION	RECREATIVOS	EDIFICIO PUBLICO
FACTORES QUIMICOS	TEMPLOS	TERMINAL DE TRANSPORTE
ESTACIONES DE SERVICIO	TIENDAS DE AUTOSERVICIO	BASE DE TAXIS
ACTIVIDAD COMERCIAL	ZOOLOGICO	PLANTA TRATADORA DE AGUA
INDUSTRIAS		POZO DE AGUA
FACTORES SANITARIOS		
TIRADEROS DE BASURA		
FACTORES SOCIO ORGANIZATIVOS		
ASENTAMIENTOS SOBRE DERECHOS DE VIA		

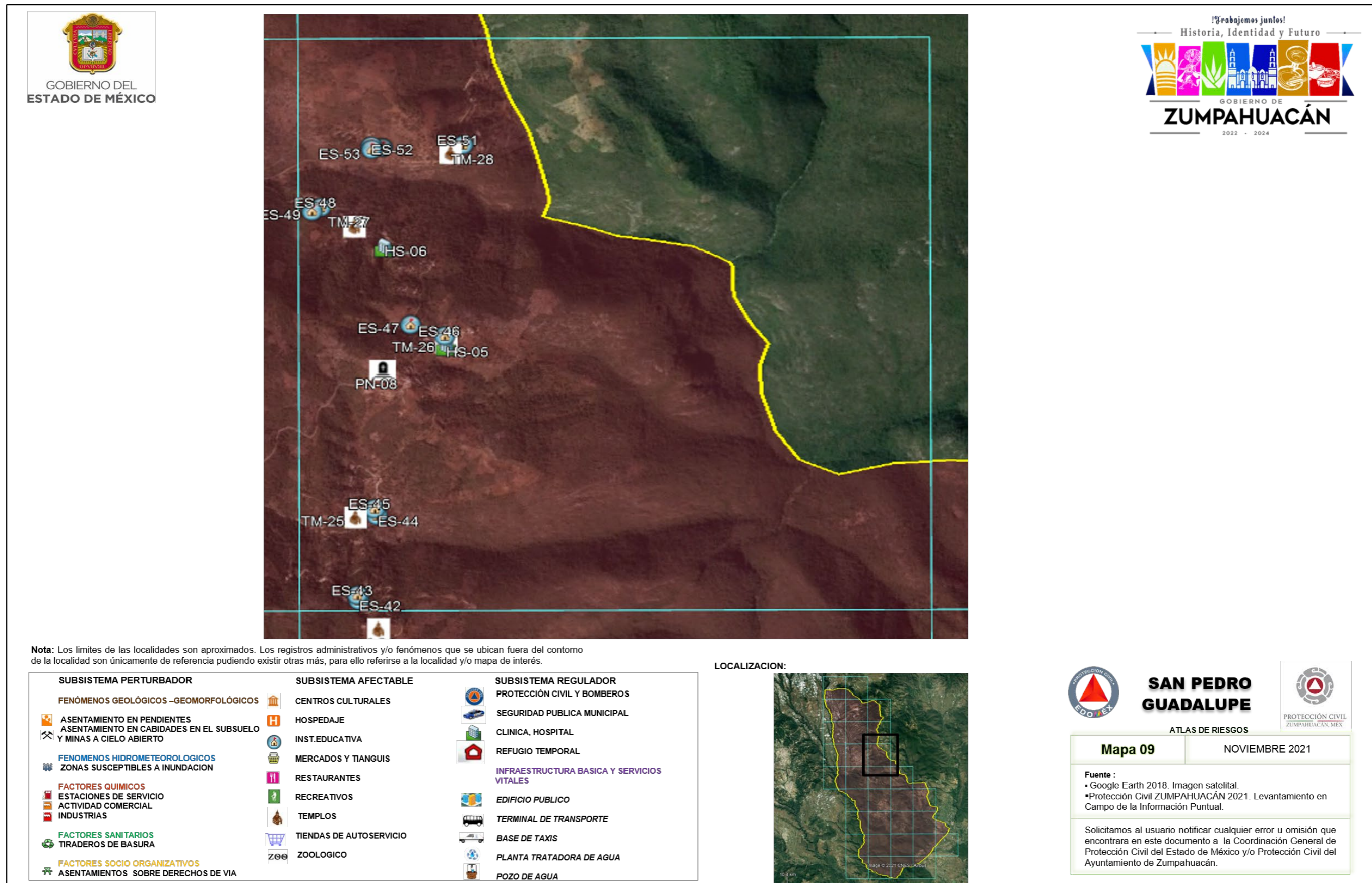
LOCALIZACION:

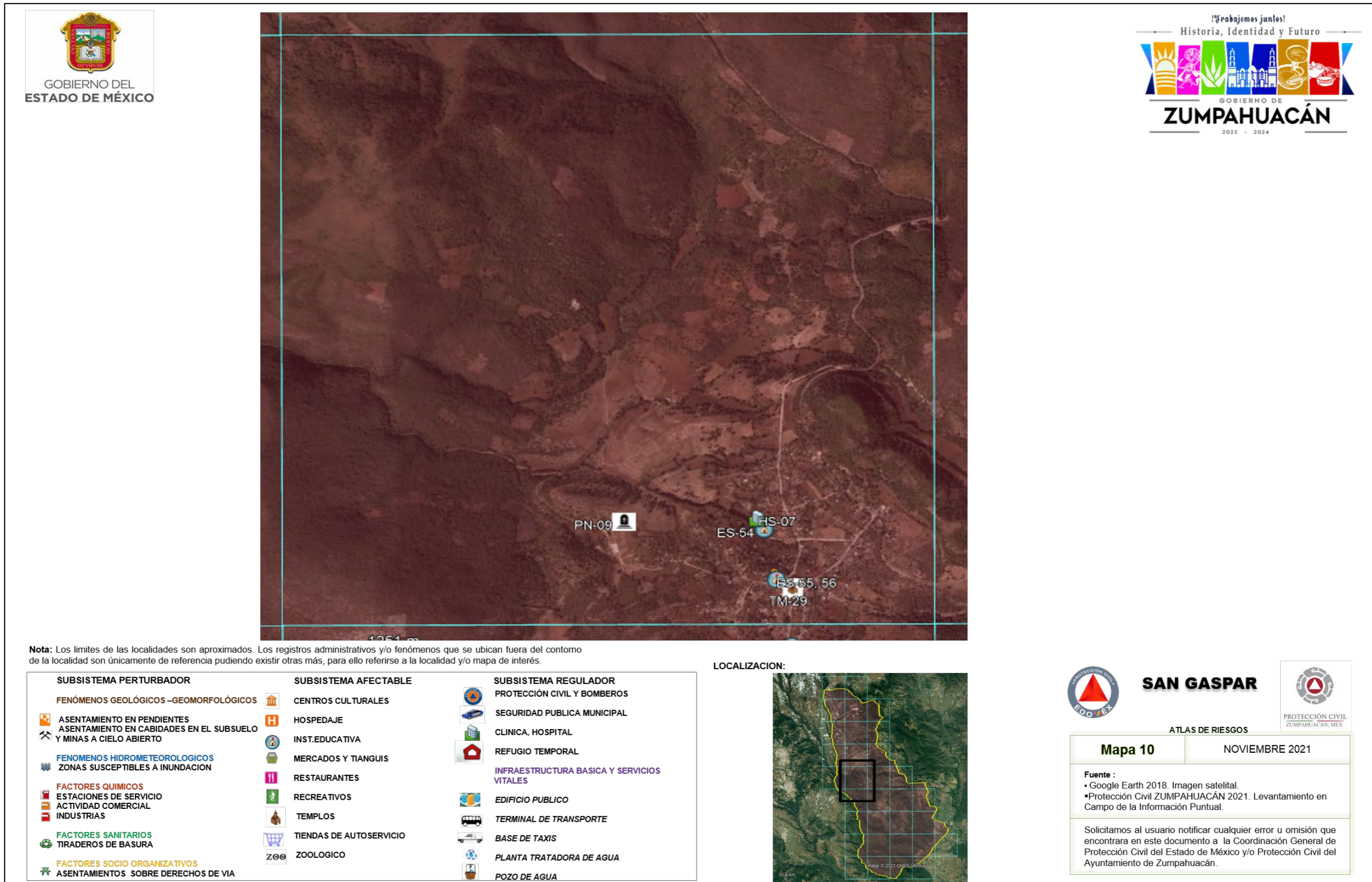


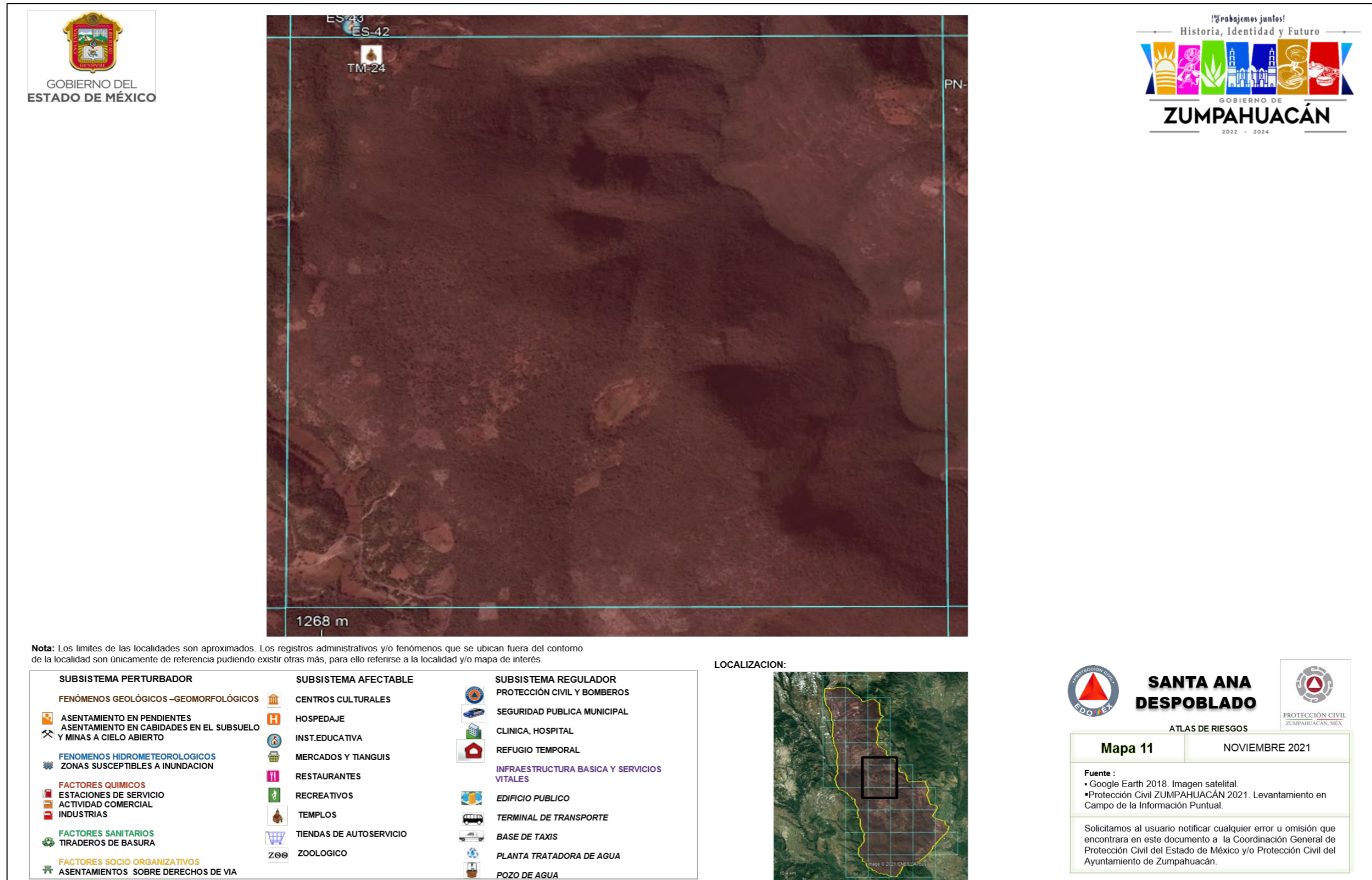


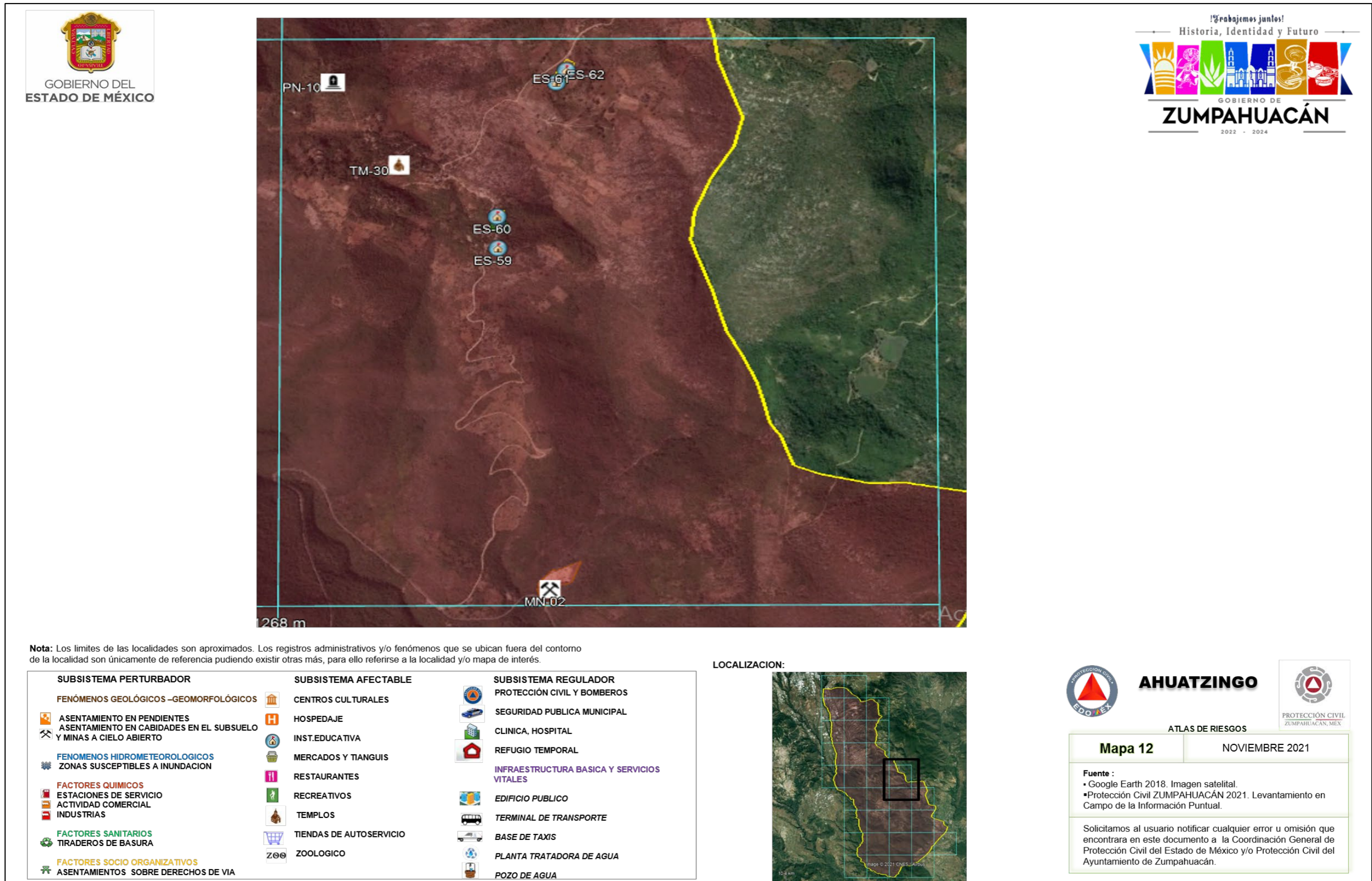


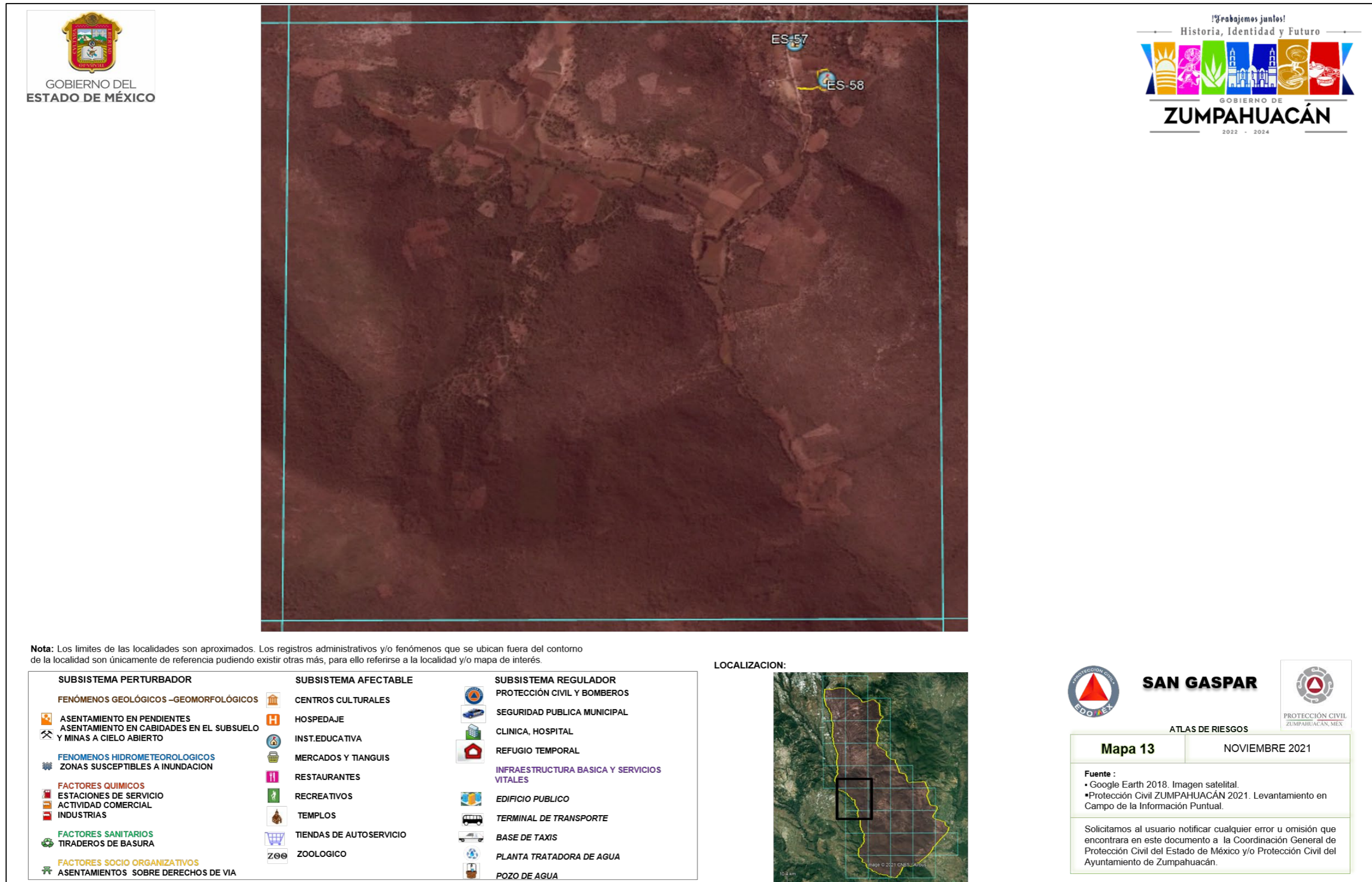


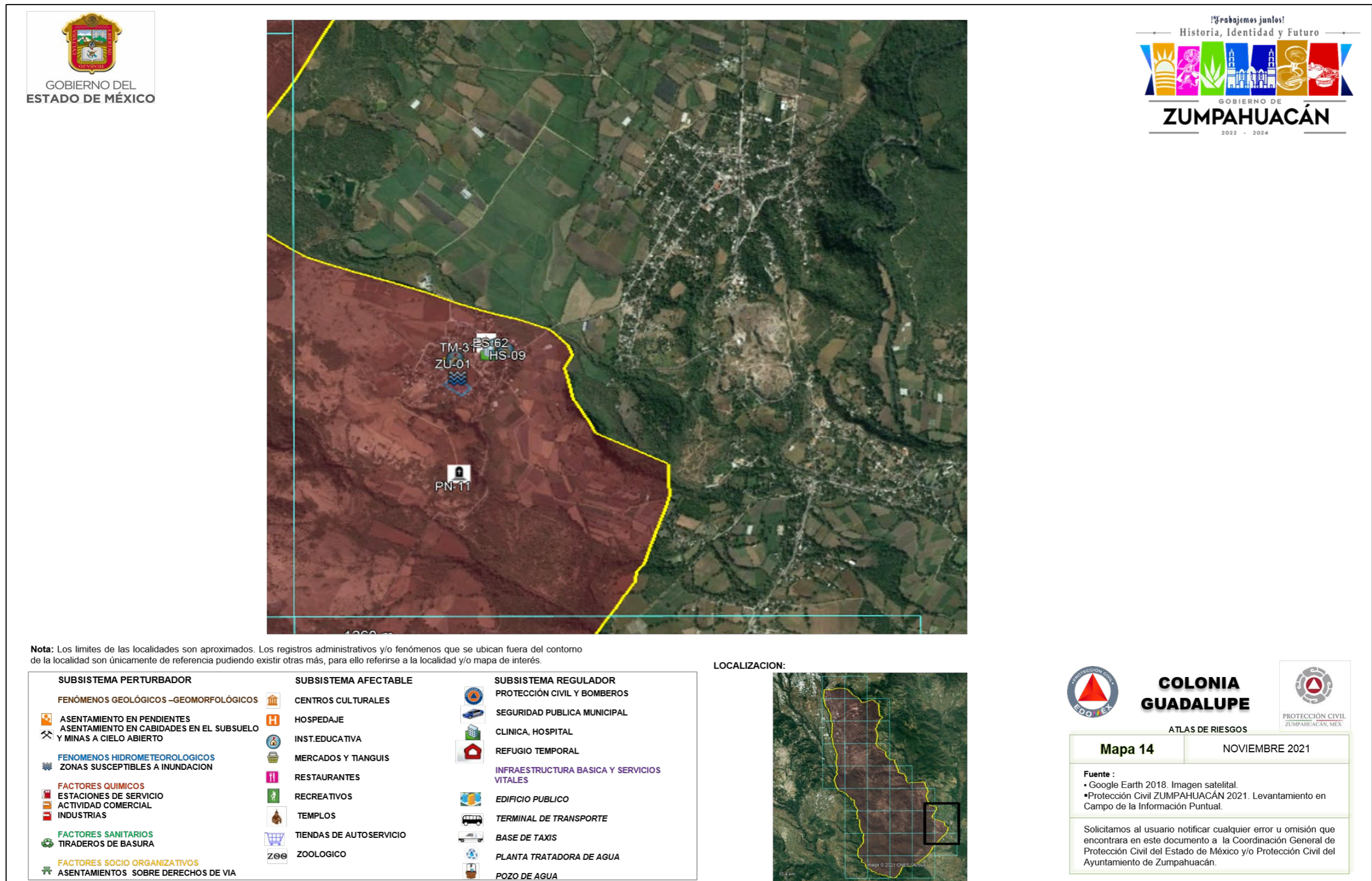


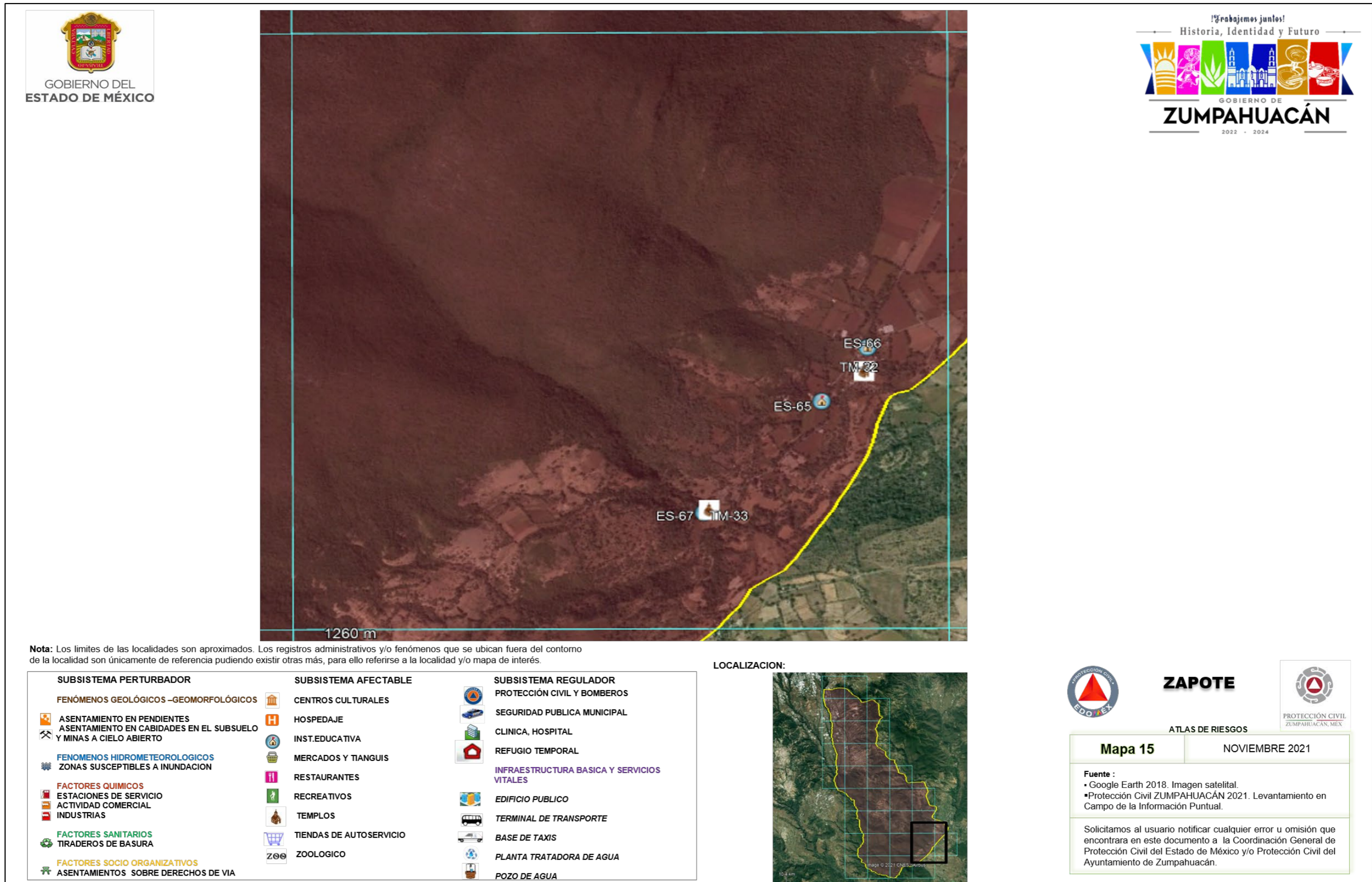












SIMBOLOGÍA REFERIDA EN LOS MAPAS

SUBSISTEMA PERTURBADOR		FACTORES SANITARIOS		SUBSISTEMA REGULADOR	
FENÓMENO GEOLÓGICO - GEOMORFOLÓGICOS		FACTORES SOCIO-ORGANIZATIVO		INFRAESTRUCTURA BÁSICA Y SERVICIOS VITALES	
 AG-01	AG AGRIETAMIENTO	 TB-01	TB TIRADERO DE BASURA	 AR-01	AR ANTENA REPETIDORA
 AG-02		 RS-01	RS RELLENO SANITARIO	 CA-01	CA CENTRAL DE AUTOBUSES, BASE DE TAXIS
 ZR-01	ZR ASENTAMIENTO EN PENDIENTE Y EN ZONAS ADYACENTES CON PROBLEMAS DE REMOCIÓN O EROSIÓN	 ES-01		 CT-01	CT CENTRAL TELEFÓNICA
 ZR-02		 AI-01	AI ASENTAMIENTO SOBRE DERECHO DE VÍA	 EP-01	EP EDIFICIO PÚBLICO
 CS-01	CS ASENTAMIENTOS EN CAVIDAD EN EL SUBSUELO, MINAS A CIELO ABIERTO	 AI-02		 EF-01	EF ESTACIÓN DE FERROCARRIL
 CS-02		 OC-01	OC CENTRO CULTURAL	 EM-01	EM ESTACIÓN DEL METRO
 DT-01	DT DESLIZAMIENTO DE TIERRA	 R-01	R CENTRO RECREATIVO	 IB-01	IB INSTITUCIÓN BANCARIA
 DT-02		 HL-01	HL HOSPEDAJE	 PE-SE	PLANTA GENERADORA DE ENERGÍA SUBESTACIÓN ELÉCTRICA
 FL-01	FL FALLA	 HL-02		 PZ	POZO DE AGUA, PLANTA DE REBOMBEO, CÁRCAMO
 FR-01	FR FRACTURA	 ES-01	ES INSTITUCIÓN EDUCATIVA Y DE REHABILITACIÓN	 PZZ	PLANTA TRATADORA
 HU-01	HU HUNDIMIENTO	 MT	MT MERCADO, TIANGUIS, CENTRAL DE ABASTO	 TA	TERMINAL DE ALMACENAMIENTO Y DISTRIBUCIÓN PEMEX
	FENÓMENO HIDROMETEOROLÓGICOS	 RT-15	RT RESTAURANTE, BAR, CENTRO NOCTURNO	 MC	MEDIO DE COMUNICACIÓN
 ZU-01	ZU ZONA SUSCEPTIBLE DE INUNDACIÓN	 TM-06	TM TEMPLO		
	FACTORES QUÍMICOS	 TD-06	TD TIENDA DE AUTOSERVICIO Y DEPARTAMENTAL		
 AC-01	AC ACTIVIDAD COMERCIAL				
 GI	CORREDOR, PARQUE O ZONA INDUSTRIAL				
 GL-01	GL ESTACIÓN DE SERVICIO				
 GE-01	GE GASERA, ESTACIÓN DE CARBURACIÓN				
 IN-01	IN INDUSTRIA			 HS-03	HS INSTITUCIÓN DE SALUD, CONSULTORIO
 PL-01	PL POLVORÍN			 RFT-04	RFT REFUGIO TEMPORAL
 IF-01	IF INCENDIO FORESTAL			 PC-01	PC PROTECCIÓN CIVIL MUNICIPAL
				 PT-03	PT SEGURIDAD PÚBLICA Y TRÁNSITO
				 CR-03	CR CRUZ ROJA

CONCEPTOS Y DEFINICIONES

ALBERGUE O REFUGIO.- Lugar o sitio destinado para prestar asilo y resguardo a la población evacuada y/o damnificada ante la amenaza u ocurrencia de un fenómeno perturbador.

AMENAZA DE PELIGRO.- Probabilidad de ocurrencia de un evento potencialmente desastroso durante un período de tiempo en un sitio determinado.

ATLAS DE RIESGOS.- Conjunto de riesgos localizados geográficamente y representados en cartografía, así como las normas, medidas, disposiciones jurídicas y recomendaciones aplicables, para reducir al mínimo la probabilidad de ocurrencia de los mismos, indicando en cada caso los tiempos, la responsabilidad y participación de las dependencias públicas, de la iniciativa privada y del sector social.

COORDENADAS GEOGRÁFICAS.- Es el conjunto de pares coordenados que indican la posición de los elementos o rasgos que se hallan sobre la superficie terrestre. Se determinan con base en la distancia que guarda cada elemento respecto a las líneas imaginarias de referencia llamadas paralelos y meridianos, conformando una cuadrícula, para ubicar y representarlos dimensionalmente con precisión, empleando la latitud y la longitud.

DAMNIFICADO.- Persona afectada por un desastre, que ha sufrido daño o perjuicio en su salud o sus bienes, o ambas, y queda sin alojamiento o vivienda de manera total o parcial, permanente o temporalmente, recibiendo en primera instancia albergue y alimentación por parte de las instituciones y organizaciones de ayuda y auxilio.

DESASTRE.- Evento que ocurre de forma repentina e inesperada, ocasionando desorganización de los patrones normales de vida y alteración del ecosistema, cuyas pérdidas están representadas por la salud e incluso la vida de la población, la destrucción de sus bienes, y daños al entorno ambiental.

ELEMENTOS BAJO RIESGO.- Contempla a la población, las obras civiles, las actividades económicas, los servicios públicos y la infraestructura, de un sitio determinado.

ESCALA GRÁFICA.- Sirve para indicar de manera gráfica la relación existente entre las dimensiones reales de la superficie terrestre y la representación de ésta en un mapa, es decir, es una representación a escala. La forma común de hacerlo es mediante el trazo de una línea horizontal recta dividida en segmentos que de acuerdo a la escala numérica, cada uno de ellos equivale a una cierta distancia real de la superficie terrestre.

ESCALA NUMÉRICA.- Se refiere al valor numérico que indica la relación de representación dimensional de equivalencia entre los puntos o rasgos de la superficie terrestre y su trazo en un mapa.

EVACUACIÓN.- Procedimiento de medida de seguridad que consiste en trasladar a la población de la zona en inminente peligro hacia un sitio seguro o algún refugio temporal.

LATITUD.- Es la distancia medida en longitud de arco (grados, minutos, segundos), a partir del paralelo del Ecuador hacia un punto de la superficie terrestre, con dirección norte o sur. Existen 90° en cada dirección.

LONGITUD.- Es la distancia medida en longitud de arco (grados, minutos, segundos), a partir del meridiano de Greenwich hacia un punto de la superficie terrestre, con dirección oriente o poniente. Existen 180° en cada dirección.

MAPA. - Es la representación reducida, generalizada y matemáticamente determinada de la superficie terrestre sobre un plano; en el cual se muestra la distribución, el estado y los vínculos de los diferentes fenómenos naturales y sociales, pudiendo ser seleccionados y caracterizados de acuerdo a la asignación de cada mapa.

MAPA TEMÁTICO.- Este tipo de mapa representa las complejas relaciones que se llevan a cabo entre fenómenos sociales, económicos y del medio; englobadas a temas específicos.

PUNTO PELIGROSO.- Es aquel sitio donde se pueden producir siniestros que afecten a la población, la infraestructura básica o la naturaleza; pueden ser de origen natural o humano.

RIESGO ESPECÍFICO.- Grado de pérdidas esperado, debido a la ocurrencia de un evento en particular y como una función de amenaza y vulnerabilidad.

SIMBOLOGÍA.- Es el conjunto de signos y figuras adoptadas convencionalmente para expresar una idea o concepto, ya sea por alguna semejanza o correspondencia; con el objetivo de facilitar su lectura e interpretación.

SISTEMA ESTATAL DE RIESGOS.- Es el elemento ordenador que integra y procesa información, proporcionando resultados que se traducen en instrumentos fundamentales para los programas de prevención y auxilio.

SUBSISTEMA AFECTABLE.- Se refiere a la población, equipamiento y medio ambiente que puede sufrir alguna alteración en su estructura y funcionamiento normal, ya sea de forma temporal o permanente.

SUBSISTEMA PERTURBADOR.- Conjunto de fenómenos de origen natural o antrópico que pueden ocasionar algún siniestro o desastre.

SUBSISTEMA REGULADOR.- Está integrado por diferentes dependencias gubernamentales que realizan acciones de protección y ayuda, así como los grupos del sector privado y social que pudieran auxiliar antes, durante o después de que se presente algún siniestro, tales como; Protección Civil, Bomberos, Seguridad Pública, Grupos de emergencia, Grupos Voluntarios, además del equipamiento existente; Hospitales, Albergues, Hoteles, Centros de Abastecimiento, Centros de acopio de víveres, etc.

VULNERABILIDAD.- Grado de pérdida en un elemento o grupos de elementos bajo riesgo, resultado de la probable ocurrencia de un evento desastroso; expresada en una escala que va de cero o sin algún daño a pérdida total.

FUENTES DE INFORMACIÓN

CASANOVA GARCIA LEOBARDO, 1999. *Zumpahuacán Monografía Municipal*. Instituto Mexiquense de Cultura. Toluca, Estado de México. Pag 13.

GEM, DIRECCIÓN GENERAL DE PROTECCIÓN CIVIL, 2021. *Sistema Estatal de Riesgos del Estado de México*.

GOBIERNO MUNICIPAL DE ZUMPAHUACÁN, PROTECCIÓN CIVIL MUNICIPAL, *Levantamiento en campo de la información estadística y cartográfica de zonas de riesgo y registros administrativos*.

<https://zumpahuacan.gob.mx/prensa/censo-2020>

COLABORADORES

La realización del presente documento es la culminación de un arduo y constante trabajo que se ha desarrollado con la participación activa en la **recopilación y actualización de información** estadística y georeferencia de los subsistemas perturbador, afectable y regulador por parte del personal de la **Unidad de Protección civil de Zumpahuacán**, mientras que las actividades de **diseño, captura, edición corrección e impresión digital** fueron llevadas a cabo por el personal del Departamento de Geoprocesamiento y Base de Datos, de la Coordinación General de Protección Civil del Estado de México, utilizando tecnología de Sistemas de Información Geográfica e integrada al Sistema Estatal de Riesgos.



Esta información se elaboró con el apoyo de métodos automatizados y se cuenta con respaldos digitales para su consulta, los cuales forman parte del Sistema Estatal de Riesgos del Estado de México.

Solicitamos al usuario notificar cualquier error u omisión que encontrara en este documento a:

- **Coordinación General de Protección Civil del Estado de México.**
Blvrd. Adolfo López S/N, km. 4.1, Col. Las Cultura, Zinacantepec.
Teléfonos y fax: 01(722)2-13-23-44 y 2-13-17-48.
- **Dirección Municipal de Protección Civil Zumpahuacán**
Dirección, Guadalupe Victoria S/N Barrio de Santa Ana, Zumpahuacán
Teléfonos: 714 10 3 52 81